Kringelfjords-Nytt

Natur, kultur, små äventyr och information

för dej som bor i Kringelfjorden

— eller gästar



SÄRNA-IDRE GRÖVELSJÖN

36:e årgången 1986 – 2022

Utkommer 2 gånger om året • Vinter & Sommarnummer

Vy från Knappgården • Foto: H. Forsslund

Utges av Kringelfjordens Skid-& Friluftsförening: c/o Hans Forsslund • Slaggvägen 15 • 135 55 Tyresö
Tel. 070-683 78 44 • E-post: hans.skidofriluft@kringelfjordens-stugby.se

FJÄLLENS BÄSTA PADELUPPLEVELSE
IDRE PADEL CENTER
IDRE PADELCENTER
MATCHi
3 DUBBELBANOR 2 SINGELBANOR 7,3METER TAKHÖJD PADELBUTIK
ÖPPETTIDER: Alla dagar 06–24 • ADRESS: Ljunghemsvägen 13 • 2 km öster om Idre by vid Jones Elservice
Alla kan...
Spela padel i Idre
En riktigt rolig sport som passar de flesta
Padel är en av världens snabbast växande sporter
— Även pingisbord • glassförsäljning —
I vår butik hittar du bl.a. tillbehör för padel: Rack, kläder, skor m.m.
— lätt att lära sig, bra motion och fungerar för alla åldrar —
All information om oss hittar du på hemsidan: idrepadelcenter.se BOKNING & ABONNEMANG Enskilda och företag via appen MATCHI • Ladda ner på hemsidan

Walls Särna
Aktiv entreprenör – året om
walls-akeri@hotmail.com
HYR SKOTER och kör själv
– eller HÄNG MED PÅ SKOTERSAFARI
UTHYRNING: skotrar, pulkor, kälkar, kläder
Knappgården Särnaheden
Gräv & chaktarbeten
Betong • Grus
Vi hjälper dig med GRÄV & CHAKT som:
Grundplanering • Dränering • Dikesgrävning • Kabelgrävning • Betong
Hyr vår 5,5 tons minigrävare och gör jobbet själv...
Tel. 070-607 56 02 • Följ oss gärna

Foto: H. Forslund

Foto: C Parthe

Släpp fångarna loss det är vår!

- Var människa i sin själ vill väl när grön naturen står…

Visdomsord saxat ur Hasse å Tages kultförklarade film från 1975.

Ja, i februari detta nådens år 2022 öppnades dörrarna till friheten och "gränslösa äventyr", då vi nu återigen kan färdas fritt mellan Sverige och Norge. Det har alltid varit stort utbyte över gränsen häruppe, - både vad gäller jobb och fritidsaktiviteter.

Visst kan det dyka upp orosmoln som likt stora svarta oroskorpar sväva ovanför våra huvuden - även en vacker sommardag.
Men Martin Luther lär ha sagt ungefär så här någon gång på 1500-talet:

"Du kan inte hindra olyckskorparna att flyga över ditt huvud, men du kan hindra dem från att bygga bo i ditt hår."

Foto: H. Forsslund

Nu blir livet litet öppnare och ljusare igen!

Vi klev in i en konstig tid våren 2020 och nu när vi är ute så är det inte riktigt samma värld vi kliver ut i denna vår.

En del affärer, restauranger och småbutiker har försvunnit eller så möter vi ny personal då de tidigare sökt sig till andra arbeten, och kanske har vi lärt oss något av det hela.

Vi har kanske lärt oss uppskatta naturen och varandra på ett nytt sätt nu när vi äntligen får vara tillsammans fullt ut igen. och kanske har vi än en gång förstått att människan inte kan leka gudar, och det gäller som bekant inte bara pandemier utan hela vår underbara planets miljö och balans.

Passa nu på att ladda både de själsliga och kroppsliga batterierna.
Titta ut över vår sommarvackra del av världen, - sjöarna, vattendragen, skogarna, bergen och fjällen.
Allt detta erbjuds vi att upptäcka och söka äventyr i.

Och inte att förglömma naturens läkande effekt på våra i dessa tider ganska slitna och trötta själar.

Du vet väl att du kan läsa detta och tidigare nummer på webben!
Du kan även hämta hem tidningen som pdf. Gå in på:
www.kringelfjordens-stugby.se
Välj "Kringelfjordsnytt" i menyraden.

KRINGELFJORDS-NYTT
Ges ut av::
Kringelfjordens Skid-& Friluftsförening
Ansvarig utgivare: Hans Forsslund
Slaggvägen 15
135 55 Tyresö.
Telefon: 070-683 78 44
hans.skidofriluft@
kringelfjordens-stugby.se
www.kringelfjordens-stugby.se

En trevlig och aktiv sommarsäsong önskar

Hans Forsslund

Kringelfjordens Skid-& Friluftsförening och Kringelfjordens Samfällighetsförening

OMSLAGSBILD: *Foto: H. Forsslund*
Vy från Knappgården

Foto: H. Forsslund

Vi välkomnar våra norska stuggrannar tillbaka!
(och vi får möjligheten till lite sommaräventyr på norska sidan).

Små äventyr är i bland lite större på norska sidan, - och man behöver inte åka långt!

Min familj har genom åren haft nästan lika många "små äventyr" på norska sidan av vår gemensamma gräns här uppe som på den svenska.

När jag var fullt aktiv i mitt gamla företag Berg & Dahl – Sport, Konferens, Äventyrsresor, var ett av de populäraste programmen här uppe just "Gränslösa Äventyr" med upplevelse program/äventyr och boende på bägge sidor gränsen, sommar som vinter.

Under våra program i mötte vi ofta svenskar som jobbade på norska sidan och norrmän/norskor som jobbade på den svenska.

Jag tror att jag skall ägna en del av nästa nummer åt utflykter och äventyr på norska sidan.
Berätta om allt spännande och trevligt som finns att upptäcka bara några mil från våra trakter. En jättetillgång att kunna kombinera härliga aktiviteter i Särna-Idre-Grövelsjön med lite "exotiska" på andra sidan gränsen. Du kanske redan har gjort dina upptäcktsresor "over there", men jag lovar det finns mycket kvar.

Kringelfjorden är populärt fritidsboende bland våra goa nabor norrmännen.
Vi har ett flertal norska familjer som köpt fritidshus här i Kringlan och säkert runt om på orten. Det tycker vi är jättetrevligt!

En av de starkaste drivande krafterna när det gäller Kringelfjordens Skid-& Friluftsförening är just en norrman, Jan-Ivar Rustad från Lillehammer.

Jan-Ivar har förutom ett varmt hjärta som klappar för Kringelfjorden, ett stort driv, och dessutom resurser som han frikostigt delar med sig av, sommar som vinter.

Naturligtvis är vi många andra frivilliga entusiaster med Göran Edlund, Kjell Andersson som våra svenska "primus motorer".

Foto: H. Forsslund

Brödrafolkens väl
Vi svenskar och norrmän trivs nog faktiskt bättre ihop i dag, än när vi hade en gemensam kung Oskar den II:e 1814- 1905 med det vackra ordspråket; "Brödrafolkens väl" som knappast höll vad det lovade. Efter unionsupplösningen 1905 ändrade den småaktige kungen det till "Sveriges" väl.

Griniga svenskar
På Oscar II:s tid var vänskapen mellan Norge och Sverige minst sagt satt lite på prov. Det är lätt att förstå med tanke på att unionen bildades när Danmark tvingades lämna ifrån sig Norge till Sverige i Kielfreden 1814.

Det norska motståndet slogs ner i ett två veckor långt krig. För övrigt det senaste kriget som Sverige haft.

Foto: H. Forsslund

"Team Lillehammer"
- på väg hem till Lillehammer efter avslutat jobb för Skid-& Friluftsföreningen

Foto: J-A. Rustad

Sämjan blev knappast bättre av att Oscar II mer eller mindre var ointresse av Norge och sällan besökte landet·

Glada Norrmän
Den 7 juni 1905 förklarade stortinget självsvåldigt unionen upplöst.
I en folkomröstning röstade 368 208 norrmän mot unionen. Endast 184 stödde den.

Den gången stod inte svenskarna så högt i kurs minsann! 23 september förklarades unionen upplöst av bägge parter och norrmännen gick ut på gatorna och jublade.

Goa Grannar – men inte historielösa

Idag samsas vi gott och gnabbas mest lite på skoj som man gör grannar emellan. Drar lite roliga historier om varandra.

Oftast är det samma historier som dras på bägge sidor gränsen, - skillnaden är bara att personerna som man skämtar om är svenskar på norska sidan och tvärt om på den svenska.

Några exempel
- Två norrmän *var på sitt första fiske på Kringelfjorden och rodde drag. Plötsligt fick den ene norrman en fin öring.*
Norrmännen som var ovana fiskare fick genast problem. Hur skulle de få död på fisken.
De funderade länge, men till slut kom den ene norrmannen på en bra idé:
– Vi dränker den!

- Tre Svenska *jägare hade hyrt jaktmark av en bonde utanför Koppang i Engerdal på norska sidan. På sin första jaktdag så kom man plötsligt fram till ett spår.*
Den första böjde sig ner och sa:
– Det här är nog ett björnspår.
– Nej, nej, sa den andre, de här ett älgspår.
När den tredje svensken böjde sig ner för att titta kom tåget och körde över dem allihop!

Som ingen har kunnat undgå att märka så har det blivit dyrare att köra bil
Jag räknade ut att kostnaden för en tur fram och åter Tyresö – Kringelfjorden har ökat med drygt 300 kr på ett år! (Dieselbil).

Sedan har vi de höjda elpriserna på detta.
Vi har personligen inte drabbats så hårt. Stugan i Kringelfjorden (65 kvm) är välisolerad och hemma i Tyresö har vi bergvärme så kostnaderna för oss har inte varit så jättemycket högre än vanligt
Men så har vi haft bundet/fast elpris, det har nog spelat in.

Sedan finns de genier som kommit på bra sätt att spara el…
(på temat Sverige/Norge-historier)

- En norsk gumma satt i soffan med fyra fullt påkopplade elkaminer runt om sig.

"Visserligen är det kallt, men tänk på vilken elräkning vi kommer att få", sa gubben när han kom in i rummet.

"Oroa dej inte sa gumman.
Det är inte våra elkaminer;
jag har lånat dem av grannarna.

Norskt sparetips
- Dra ner värmen - dra på lusekofta!

Foto: H. Forsslund

Fulufjället mitt "hemfjäll"...

- skrev jag om i vinternumret - men en del historier- och små äventyr fick inte plats. Här kommer lite mer Fulufjällsäventyr.

Text & foto: H. Forsslund

Temat i vinternumret 2021-22 var "Fulufjället mitt hemfjäll".

Mina minnen och "små äventyr" från Fulufjället med omgivningar år inte uttömda på långa vägar, så jag tar väl med några även här i sommarnumret.

Kanske kan det inspirera till vandringar och utflykter, inte minst för våra nya fritidsboende häruppe i vårt vackra område.

Missade du förra numret av Kringelfjords-Nytt och vill läsa mer om Fulufjället? Gå in på vår hemsida kringelfjordens-stugby.se och välj Kringelfjordnytt.

Text och foto: H. Forsslund

Hur var det egentligen med den käcke norrmannen, "Ole Stainhaug" som åkte nedför Njupeskärsfallet i en tunna? (Historien som jag berättade om i vinternumret).

Jag har fått lite påstötningar om att jag varit lite oklar i mitt berättande.

Att jag hittat på historien om norrmannen som förolyckades när han skulle ta sig nedför fallet i en tunna och fått ett minnesröse ovanför, det hade nog gått fram.

Men hur var det med trätunnan som dåvarande uppsyningsmannen på fjället, Leif Frölander hade hittat nedanför fallet och burit ner och sedan tagit hem?

Jo, så här var det.

Året innan hade man tjärat Tangsjöstugan eller om det var någon bod. Den tomma tunnan hade lämnats kvar på plats i närheten av den lilla ån och sedan följt med vårfloden ned till Rösjöarna och vidare nedför fallet där Leif Frölander hittade tunnan bland stenarna och bar hem. Tunnan står nu i Leifs trädgård.

Ovan: Tunnan i Frölanders trädgård
Nedan: "Minnesröset"

FULUFJÄLLET vinterfjället

Rösjöstugorna *Foto: H. Forsslund*

I förra numret fick jag inte med så mycket om Fulufjället som vinterfjäll, Endast ett "iskallt uppdrag i Njupeskär" med isklättring i isfallet.

Tänkte nu göra bot och fylla på med lite mer vinter.

En påskdag med många glada skoteråkare - och en ledsen präst

Text och foto: H. Forsslund

En tidig och solig men iskall påskdagsmorgon avgick en karavan bilar med släpvagnar fullastade med skotrar och skoterkälkar från Särnaheden.

Det var en påsk i mitten på 90-talet och vi skulle på skotersafari på Fulufjället.

Förutom min familj var det vår bys dåvarande tillsyningsman och allt-i-allo, Seved Ebers med sin Sambo Anita Ström, var vi tre familjer till från Kringelfjorden samt ytterligare några från Särnaheden.

Det är viktigt att man kommer iväg tidigt när vägen är frusen

Vägen till Mörkret var asfalterad. Även den branta vägen upp mot Njupeskärsparkeringen hade asfalt, men tyvärr oftast ishal om morgonen efter nattens kyla och ofta osandad. Att ta sig upp för den branta backen med en bakhjulsdriven bil med tungt släp, det kräver en van chaufför som håller god och jämn fart hela vägen redan från början, i alla fall om man tänkt sig ända upp.

Undertecknad som inte alltid är så bra chaufför, har vid ett annat tillfälle fått backa nästan en kilometer med släp i den branta backen. Svettig, även om det är många minusgrader, - jag lovar!

Vid Stormorvallen tar vi vänster

Att ta sig upp på fjället via Njupeskär med skoter kan nog bli väl tufft uppgift, för att inte tala om att åka nedför! Så det talar vi inte om, utan tar av till vänster uppe vid Stormorvallen mot Brottbäcksstugan.

Biten från Stormorvallen var grusväg på den här tiden och Påsk är tjällossningstider häruppe,

– där minsta grusväg, kärr och syra, nyss av solens värma väckt.

Forts. Sid 6

Det gäller att komma tidigt innan detta inträffat och vägen är stenhård.
Även på denna frusna vägsträcka gäller det att man har tungan rätt i mun (så man inte biter av den). Djupa hjulspår som man vinglar och guppar fram på, vittnar om att hemvägen nog kan bli en större prövning.

Tio skotrar med skoterkälkar lastas av på parkeringen vid Brottbäcksstugan
Här börjar en vacker lättkörd led upp mot Rösjöarna.

När vi kom till Rösjöarna så stannade vi som vanligt vid Rösjöstugorna. Så här års syns inte så mycket av husen som är nästan helt översnöade. Man hade grävt fram fönster och en gång ner till farstukvisten till uppsyningsmannens stuga.
Här stannar vi till för att hälsa på våra goda vänner Leif Frölander med sin Ingegerd.

Leif var på den tiden en mycket uppskattade uppsyningsman för reservatet och tillika stugvärd och bodde långa tider uppe på fjället.

Gårdvaren Ludde kände igen mig och kom störtande mot mig, mössan ramlade av och jag omkull. Efter fem minuters jagande hit och dit satt mössan åter på mitt huvud.

Gårdvaren Ludde Foto: H. Forsslund



Kyrkoherde Per Boreklev Foto: Svenska Kyrkan

Så plötslig stod vår omtyckta Särnapräst Per Boreklev där.

Hjärtligt välkomna till påskgudstjänsten, sa en stort leende Boreklev till en minst sagt förvånad grupp skoterturister.

Vi kände oss minst sagt besvärade då vi hade vår skoterrutt redan planerad.

Besökte man Rösjöstugorna före mars månad kunde det se ut så här. Foto: H. Forsslund

Framemot påsk så var stugorna framgrävda och ljuset kunde åter "strömma" in i stugorna och vädret kunde riktigt gosigt. Foton: H. Forsslund • (Rödingfiskare Turistbyrån)



Det som gjorde det ännu mer pinsamt var att vi var faktiskt de enda som kommit upp till Rösjöstugorna.

Efter fika sittande på skotrarna blev det genomgång med Leif Frölander om var vi fick åka på fjället. Sedan åkte ett generat skotergäng vidare över fjället i det fina påskvädret.

Kvar på en stor snöhög stod prästen och tittade länge och besviket efter dessa ogudaktiga snöskotermarodörer.

En del straffar gud med det samma!
En stund senare körde jag ner i en djup bäckravin som det tog oss en halvtimme att komma upp ur, trots hjälp av "riktiga" Skoterförare från Särnaheden.

Inte ett spår av påsken, men väl av hjulen!
Grusvägen ner mot Stormorvallen hade nu tinat och var mest böljande lera med hjulspår så djupa att bilens underrede emellanåt gick i.

Lätt sjösjuka och med spänningsvärk i armar och ben nåde vi fram till fast väg vid Stormorvallen för vidare färd hem till Kringelfjorden.

En fantastisk påskdag på Fulufjället tyckte vi alla, utom Prästen Per Boreklev (förmodar jag).

Vi fick även träffa några hundra norska renar som förvillat sig upp på fjället vilket gjorde att vi fick blev tvungna att avvika från den led vi var anvisad för att inte skrämma och splittra renhjorden.

Där av min malör med skoterekipaget nedkört i bäckravinen.

Hans

Text: H.Forsslund • Foto: H. Forsslund (Där inte annat anges)

Flugfiskeäventyr på Fulufjället

Ett litet fjälläventyr på Fulufjället - som blev lite äventyrligare än väntat… – och den "långa, långa" vägen dit.

Flugfiske på Fulufjället - Spännande då som nu!

– Ett av de många små fjälläventyren som du kan bjuda dina barn och/eller barnbarnen på. De kommer att älska det och minnas dessa stunder med glädje resten av livet. Vare sig de är med och fiskar eller bara fjällkampar i vacker och spännande miljö, med hundratals små bäckar och åar, tjärnar och sjöar.

Många har turerna blivit upp på Fulufjället genom åren. Ryktet om det fina ädelfisket på Fulufjället nådde mig ganska omgående när jag kom till Kringelfjorden.

Fiske har intresserat mig sedan barnsben.

I början var det mest bäckmete på "stenbit" som var vårt namn på bäcköringar i min Ångermanländska barndoms spännande fiske, smygande bland myggen i sommarnatten med långspö och mask. Jag blev fiskebiten redan då, även om jag mest blev myggbiten. Men en och annan liten bäcköring blev det dock.
Det svåraste var nog inte att få dem att hugga, utan att plocka ner öringar och metrev från buskar och träd.

För er som inte provat på att fiska bäcköring så kanske jag måste förklara det här med att plocka ner öring från träden!

och förvandlas till en flygfisk som landar högt upp i en gran, eller om du har tur i en buske (på din sida ån) som gör det hela något lite "lättare" att reda ut det hela och kanske få fisken i fiskeväskan.

En "havande" fiskeväska med bäcköring har förlösts i hemma diskhon

Byggningån

Jo, så här ligger det till:

1. Bäckar och små åar har så gott som alltid en snårig vegetation efter kanterna i form av buskar och träd. Bäcköringen må vara liten till kroppen, men det handlar om vältränade typer.

2. När en lite öring bestämt sig för att det skall bli mask till middag, så hugger han/hon så det sjunger i reven och en dragkamp uppstår, spötoppen vill till ner till vattenytan och du kämpar emot.
Plötsligt som en kork ur en champagneflaska lämnar öringen vattenytan

Kringelfjordens egna lilla å

I Kringelfjorden har vi lyckan att ha en alldeles egen å som i princip nästan går genom byn, Byggningån. Mången kväll har jag cyklat hem i sommarskymningen med en "havande" fiskeväska. (Tips, bästa fisket är från bron/vägtrumman vid Kringelfjordsvägen och uppströms. Här finns både strömsträckor, forsar och lugnvatten. Kan vara lite svårgånget på en del sträckor på grund av de vårliga översvämningarna med en del "slukhål" att snubbla i).

Naturligtvis kan du få både en och annan öring och harr även på sträckan nedströms mot älven.

Forts. sid 8

Sen kväll i juni…

Efter en veckas regnväder lovar äntligen Bengt Öste, TV:s, då populäraste nyhetsankare på Rapport, fint väder för kommande dagar.

Familjen bestämde då att vi dagen därpå skulle vandra upp på Fulufjället som blivit en favorit med alla fantastiska vattendrag och en blandning av sten och kulligt slättlandskap.

Barnen blev eld och lågor!

– Vi skall på äventyr pappa, visst? Bengt Öste på teve, hade som sagt kvällen innan lovat fint väder, så vi hade bestämt att vi skulle vandra upp på fjället för härlig vandring, naturupplevelser - och om vi har tur, några oförglömliga fiskestunder.

Visst nappar det
Bengt Öste var förresten inte bara nyhetsankare på teve i 30 år.
Bengt var också mycket fiskeintresserad och hade i många år ett program på TV med namnet, ”Visst nappar det”. Det påstås att det var Bengt som myntade ordspråket:

– *Man skall inte ha flickor med sig när man fiskar. Dom står bara och får smått hela tiden.* / Bengt Öste

Bild: Bokomslag

”Visst nappar det”
Sveriges television hade på den här tiden bara två kanaler och genomslagskraften för tv kändisar blev ofta stor. Bengt öste avled 20007.

En annan mindre hedervärd insats var Bengt Östes engagemang i rökarnas intresseförening *”Smokepeace”*. Bengt avbildades ofta med sin eviga följeslagare, pipan i mungipan.

En tidig morgon i juni…

-väcks jag av en ilsken väckarklocka. som talar om att klockan är 05:30. Minnet från gårdagskvällens samtal med mina då tolvåriga barn Lina och Gustaf klarnar så sakteliga.

Ja visst ja, vi ska upp på fjället idag.
Vi hade ju lovat barnen en fjällvandring med övernattning och fiske.
Fjället i detta fall är det vattendragsrika Fulufjället som ligger ca 25 km från stugan i Kringelfjorden.

Jag smyger tyst upp, tänder en brasa, dukar fram frukosten med, kaffe, te och choklad så alla i familjen blir nöjda.
Dimman ligger tät, det förebådar inte precis någon fin dag.
Värmen från brasan stiger i huset. Dags att väcka den övriga familjen.
Sätter på radion, familjen vaknar och stiger motvilligt upp.

Gårdagens entusiasm för kommande äventyr verkar som bortblåst. Trötta ögon på huvuden hjälpligt uppstöttade i händerna tittar på mig över frukostbordet, medan jag (som är klar med min frukost) plockar med Trangiakök, sovsäckar, fiskegrejor samt diverse matpaket.

Det är nu undret sker…
- det spricker upp och en solstråle söker sig in i stugan och tävlar med brödrosten om vem som ger mest värme vid bordet.
Genom fönstret ser vi att på andra sidan den helt blanka Älvrosfjorden att på Städjans majestätiska topp tänds ett vackert gul orange ljus, ett ljus som sakta sprider sig ner mot skogen. Den mjuka gråvita kudde som fjället vilat på under natten, den syns nu bara som en löst stickad yllehalsduk vid fjällets fot.

En sån dag!
- Solens strålar gör underverk vid frukostbordet!
Barnens röster blev plötsligt ivriga. De har varit med förr upp till Fulufjället flera gånger så det blev lite diskussioner om hur vi skulle fördela packningen för att klara ”mördarbacken”. D.v.s. den branta biten upp från parkeringsplatsen till högfjällsplatån. Det är den tuffaste biten, speciellt om dagen är varm och solig.

Gustaf säger att packa är inga som helst problem, om han bara behöver ta det allra viktigaste dvs. ficklampa, serietidningar, en mjuk kudde och lite godis i sin ryggsäck.

Ett litet samtal utspinner sig mellan barn och vuxna om vad som är viktigt, och mindre viktigt.
Lina som är familjens största fiskeentusiast, hon förhör sig om att alla spön, flugor samt mask är med.

Far i huset hade varit uppe till sent och packat ned allt
- som kunde behövas för ett gott fiske, (far i huset tror nämligen att även han är en riktig storfiskare, och kan det mesta i den vägen). Det konstiga är bara, att trots att en större förmögenhet är nedlagd på fiskeutrustning samt mångåriga prenumerationer på ”FiskeJournalen” är självfångad fisk ett ganska sällsynt inslag på matsedeln.

Packat & Klart
Tält, sovsäckar, mat, fiskegrejor, kläder och regnkläder stuvas in i bilen.
En sista titt på stugans lilla ”äng” med sina prunkande försommarblomster innan vi rullar ut från gården.
Vi hinner ända till telefonkiosken vid vattenverket (ca.150 m från stugan), innan sonen påpekar att han inte kan gå på fjället utan sin som han säger ”spatserkäpp”. Spatserkäppen är en del av ett gammalt avbrutet kastspö, som han ska ha med sig så fort vi ska ut i skog och mark.



Akvarell: *Tidig morgon över stugbyviken och Älvrosfjorden*
Konstnär: Lina Werdelin, Kringelfjorden • En av de finaste vinsterna på Kul i Påsk!

En mycket snäll pappa ställer bilen, går och hämtar det viktiga föremålet. (I bland kan lite snällhet i början på ett äventyr, spara ovälkommen surhet vid senare tillfälle. Det vet nog du som har barn).

Resan från Kringelfjorden till Mörkret och Fulufjället – En naturupplevelse bara den!
Vi som har stuga eller bor häruppe kan glädjas oss åt närheten till alla små och stora upplevelser, mer eller mindre runt knuten.

Vi har hunnit upptäcka mycket,
- men det finns alltid mer.
Och det har dessutom tillkommit många nya Kringelfjordsfamiljer på senare tid som kanske uppskattar lite utflyktstips.

Därför kanske det kan vara på sin plats att berätta lite om vad vi kan njuta av under färden till Fulufjället längs skogsvägen med omgivningar, kryddat med lite natur- upplevelser.

En sista titt på stugans lilla ”äng” med sina prunkande försommarblomster.

Här kan du följa vår resa från Kringelfjorden till Fulufjället

Du som är intresserad av lite kulturhistoria i och runt byn Mörkret kan gå in på: kringelfjordens-stugby.se och välja Kringelfjords-Nytt sommarnumret 2013, sidorna 4-19 och sommarnumret 2014, sidorna 5-7.

Till Mörkret och Fulufjället tar vi oss via den vackra skogsvägen bakom Kringelfjordens by.

Bara vägen är resan värd…

Följ gärna vår resa efter skogsvägen på kartan ovan.

Tänk på att det pågående skogsbruket förändrar omgivningarna. Nya skogsvägar tillkommer, gamla kalhyggen växer igen och nya tillkommer.

Vi startar från Kringelfjorden via Gammelsätervägen till mörkret,
- den lilla byn vid foten av fjället. Byn som gör skäl för namnet ”Mörkret” där den ligger i skogsbrynet långt från närmaste civiliserade ort.

Inte långt från Kringelfjorden blir vårt första stopp.

1. Ruinen efter en liten timmerkörarkoja med stall

Här mellan avtagsvägen mot Rörmyrvallen och Särnaheden och vägtrumman/bron över Byggningån hittar du på din vänstra sida, om du går tio-femton meter genom slyn, resterna efter en liten timmerkörarkoja med stall.

Stenar med rödalger vid vägkanten talar om var du skall gå upp. När du tagit dig genom ett tiotal meter av sly finner du en liten öppnare plats. Här växer lite örter och förvildad morot i den gamla hästspillningen.

Takläggning pågår…

Några rostiga hinkar och en gammal vedspis etc. talar om att här har en gång timmerkörare och timmerhuggare bott vissa tider på året, en gång för länge sedan.

Grästaket på min lilla timrade bod kommer härifrån.
Eva och jag skar ut bitar av gräs som vi sedan bar på en stege ner till släpvagnen för vidare transport till Kringelfjorden.
En trasig gammal sönderrostad kolhämtare som vi hittade fick även den följa med hem.

Så här efteråt så har jag fått lite skuldkänslor. Man skall kanske låta saker som minner om gamla tider få ligga orörda.

2. Vägtrumman/bron över Byggningån

Efter bara så där hundra meter så korsar vägen Byggningån. Här drog min dotter Lina upp sin första harr, just här på vägtrumman med handskuret spö som pappa gjort. Jag har själv dragit en del bäcköringar här.

Det var också här jag såg min första och enda björn.
Jag hade varit längre upp efter Byggningån och fiskat. Denna gång kom jag i bil, jag brukar annars cykla men skogsbolaget hade lagt på nytt väldigt grovt grus, så denna gång blev det bil.

Jag kom norrifrån och när jag närmade mig vägtrumman så kom det

Blommande kolhämtare

upp ett lite brunt djur från Byggningån. Jag stannade bilen och så där femton meter framför mig stod ett av de konstigaste djur jag sett, förstod först inte alls vad det var?
Djuret var precis fyrkantigt, lika högt som brett som långt! Hade glömt mobilen för ovanlighetens skull så jag kunde inte få den på bild.

Jag öppnade bildörren och då skuttade djuret iväg som en lycklig hund över vägen och in i slyn.

Då såg jag vad det var, – en björnunge!
Stängde snabbt bildörren då björnmor säkert stod alldeles nära och iakttog mig. Någon ”björnfrossa” kände jag aldrig av.

Forts. sid 11

Välkommen till den vänliga butiken

Välkommen till vår „nya" butik online!

BESTÄLL DIREKT I DATOR / MOBIL

NU ännu lättare att handla smart!

Frukt & Grönt
Fräsch frukt och grönt hela året.
Naturligtvis med årstidsanpassning på primörern

Välkommen till ICAS nya e-handel

Ännu lättare att handla smart
Gå in på vår hemsida och registrera dig och börja handla.
En videofilm visar vi hur du enkelt kommer igång...
Vi ses på: ica.se/idrebua

Trevlig sommar
önskar
Vi på IdreBua

Här hittar du

Stor sortering på LIVS & HUSGERÅD

CHARKAVDELNING med grillat

SMÖRGÅSTÅRTOR på beställning

LOKALA VILT & GETprodukter

FJÄLLRÖDING fryst

EGET BUTIKSBAGERI med CAFÉ

TÅRTOR på beställning

SNITTBLOMMOR & KRUKVÄXTER

Vi är ombud för:

ATG · Kassagirot · SVENSKA SPEL

Se veckans erbjudande på hemsidan…

ica.se/idrebua • Vi finns även på Facebok
IDRE BUA Tel. 0253-200 03

Nybakt bröd varje dag
I vårt butiksbageri bakar vi varje dag gott mat- och kaffebröd

Kafeteria
Stanna gärna och ta en fika med gott kaffe och nybakat bröd eller en god lunchmacka

Färdiga lunchsallader från ICA
Vi har flera fräscha sallader att välja på
— take away —

ÖPPETTIDER
Mån-Lör 8-20 • Sön 11-20

Välkomna till

ICA Supermarket Idre Bua

Mikael och Marie med personal

Forts. Skogsvägen mot Fulufjället…

Jaktstugan

3. Blankvattentjärnen

Direkt du passerat Byggningån får du en gammal traktorväg på höger sida. Den är en del av vår sommarled och skidspår. Strax efter går stigen och och vintertid skoterleden upp mot Blankvattentjärn.

Här finns ett fint vindskydd, en sk. slogbod med eldstad placerad i söderläge. Hit vandrar du även lätt från Kringelfjorden via skidbron.

4. Jaktstugan

Ett mycket lugnt ställe under större delen av året, utom ett par veckor i september och några helger i oktober då det är Älgjakt.

Under några år hände det att man om sommaren träffade på Erik Olsson, en pensionär från Idre här. Erik snickrade bland annat fina fågelholkar och några sitter i träden nedanför vår stuga.

Orsaken till att jaktstugan ligger just på den här platsen är närheten till friskt vatten från Stortjärnsbäcken som korsar vägen strax innan jaktstugan, och att skogsvägen går alldeles förbi förstås. Bäcken är samma bäck som man korsar efter sommarleden och skid-milspåret uppe vid Stortjärn.

5. Vägen upp till Älvrostjärn

Den första väg du får på höger sida är vägen upp mot Älvrostjärn.

Mager älg, bestod bara av skinn och ben

Vid småtjärnarna här uppe hade vi till för ett par år sedan vårt bästa blåbärställe.
Numera tyvärr ett kalhygge.

Även här uppe vid Älvrostjärn finns det lite anknytning till jaktstugan.
Vid skogsvägens slut, där skogsvägen vänder efter de en gång så vackert belägna småtjärnarna hittade vi älghudar och benrester med mera dumpade i skogen.

Inte bara katter gillar fisk…
Älvrostjärn arrenderades en tid av vår holksnickrande vän Erik Olsson. Erik hade ett litet, litet brädskjul här där han övernattade eller värmde sig vid nattligt fiske.

En dag när jag träffade Erik uppe vid Älvrostjärn så ropade han på mig. Han stod och metade medan hans jämthund for runt och jagade trollsländor.

Erik ville höra sig för lite om mina svärföräldrar som han blivit god vän med. Plötsligt när vi står där och språkar får Erik napp. Han drar upp en liten öring som får hänga och sprattla på reven medan vi pratar.

Plötsligt tar jämthunden ett skutt och sväljer öringen med krok och allt!
Erik tar bara fram kniven och skär av reven och pratar vidare!
Jag undrar hur det gick med hundens mage med krok och allt. Men det är väl inget att hänga upp sig på.

Fiskgjuse *Bild: Wikipedia*

6. Fågelmöten vid Älvrostjärn

På en av öarna i Älvrostjärn häckar sedan många år ett fiskgjusepar uppe i en martall.

Korpar

En perfekt plats för ett fiskgjusepar som vill häcka ifred.

Korpriksdag
En höst när jag kom hit upp så fanns det säkert 50-100 korpar här. En del satt i träden men många flög runt, runt. Det klonkades och pratades och ibland lät det som kyrkklockor. En besynnerlig upplevelse!
Var det en ”korpriksdag” jag fick uppleva tro?

7. Gösjöåsens Naturreservat

Strax efter avtagsvägen upp Älvrostjärn skall vi ta av till vänster och vidare upp mot Gammelsätervägen.

OVAN: Utsikt från Gösjöåsen Naturreservat. NEDAN: Byggningaåns Naturreservat
BILDER: Länstyrelsen Dalarna

Åker man istället rakt fram kommer man till Gösjöåsens lilla Naturreservat och Stigen till Gösjön. Under en liten upptäcksvandring ner till fiskestugan vid Gösjöns västra strand kom en stor mörk skugga flygande ur den glesa skogen.

Vi duckade instinktivt, fast vi naturligtvis inte hade behövt.

Den stora mörka skuggan hade något tungt i klorna men lyckades få luft och försvann upp mot Gösjöåsen. När vi sedan återvände tillbaks upp mot Gösjöåsen där vi hade bilen hör vi bekanta gnällpipande ljud, nästan som mycket korta och ihopdragna måsskrik. Vi tar fram kikaren och tittar upp mot åsens översta kant, jo visst en kungsörn var det!

Vill du läsa lite mer om Gösjöåsens Naturreservat och Byggningaåns Naturreservat?
Gå in på: kringelfjordens-stugby.se och välj Kringelfjords-Nytt sommarnumret 2021, sid. 25.

8. Byggningaåns Naturreservat

Vi fortsätter upp mot Gammelsätervägen
Efter liten stund får du en liten myr på vänster sida och strax efter går vägen ner mot Fäboden ”Nedre Byggningen” som ligger inom Byggningaåns Naturreservat.

Forts. sid 12

Forts. Skogsvägen…

Bilden tagen av någon okänd Kringelfjordare

Fäboden Nedre Byggningen
Det är den här fäboden och en annan fäbod ”Övre Byggningen” som ligger uppskattningsvis sju kilometer uppströms som gett namnet till vår å, Byggningån eller ”Byggningaån” eller helt enkelt Byggningan. Kärt barn har många namn.

Bästa bäcköringsfisket
För den fiskeintresserade kan jag berätta att inom reservatet finns bästa fisket efter bäcköring.
Forssträckor, lugnvatten och små pytteholmar där strömmarna slingrar sig runt. Ett spännande fiske helt enkelt!

I reservatets östraste del finns även ett vackert vattenfall
där även ett litet biflöde kastar sig ut. När mina barn var små gjorde vi alltid en vårutflykt hit i slutet på maj för att fira vårens ankomst med nybakt blåbärsbulle med fjolårsblåbär från frysen, kaffe och varm choklad.

Där satt vi på ett litet berg omgiven av blommande tibast, den vackra rosa busken som blommar tidigast av alla och på kal kvist. Det lilla vattenfallet brusade mäktigt i vårflod och det hängde oftast kvar lite is efter bergssidorna.
Ett fint minne av många häruppe.

Jagad av älgar
Strax innan vägen ner mot fäboden blev jag jagad av två älgar en gång.
Jag kom körande med bilen och såg vad jag trodde var en älgko med fjolårskalv, som gick snällt betande i skogsbrynet och verkade inte bry sig om bilen.
Vilken fin bild det kunde bli om jag bara kom lite närmare.

Med kameran i högsta beredskap smög jag ur bilen. Så bara några meter till så skulle få med båda älgarna och blänket från de små vattenspeglarna bakom. Fyrtio meter kvar, älgarna märkte mig inte, bara ännu några meter så blir det en kanonbild.

Så händer det! Jag kliver på en gren, älgarna lyfter på huvet och springer allt vad de kan mot mig. Jag rusar mot bilen och kastar mig in med pulsar som slår så hårt att det låter som bashögtalarna på EPA-traktorerna som ägnar dagarna åt att åka fram och åter i Särna och förpestar både ljudmiljön och luften.

Älgarna tvärbromsar bara sådär tjugo meter från bilen, gör en blixtsnabb helomvändning och springer tillbaka mot skogen så tuvorna yr.
Vet inte om de inte gillade min nya deodorant eller att de trodde de att bilen var en EPA-traktor från Särna?
Någon bild blev det tyvärr inte.

8. Busbjörnar och Älgtjärnar

Vi fortsätter västerut och får ett grusupplag på vänster sida. I skogen på höger sida (Kan vara kalhygge idag) videofilmade en Kringelfjordsfamilj björnungar som klättrade och lekte i några tallar.

Jag tror att även mamma björn var med på filmen, men minns inte säkert. Kanske finns filmen kvar på vår faceBooksida om man skrollar tillräckligt långt ner.

Älgtjärnarna
Strax efter grusupplaget dyker det upp ett spännande litet isälvslandskap med bland annat två småtjärnar/vattenhål. Här står ofta älgar i skymning och gryning och dricker sig otörstiga, därför har vår familj döp vattenhålen till *Älgtjärnarna*.

9. Gammelsätervägkorset och fjällugglan

Efter en grusig uppförsbacke är vi vid vägkorset Kringelfjordsvägen-Gammelsätervägen.

Hit är det 9 km. från Kringelfjorden. Eva och jag har cyklat den här vägen till Idre och Gunnar Bergströms onsdagsauktioner på Prästjolet många gånger. Gunnar var konsumföreståndaren som bytte kycklingklubba mot auktionsklubba.

Vi var alltid tacksamma när vi cyklat upp till vägkorset och Gammelsätervägen och slapp Kringelfjordsvägens grova grus.
En gång när vi kom cyklande hit upp fick vi på andra sidan vägkorset se en ståtlig fjälluggla sittande på en stubbe.

Fjälluggla En av de vackraste och ståtligaste fåglar vi sett. Vet inte varför vi inte kom oss för att ta en bild av den? Den chansen kommer nog aldrig igen.

Bild fjälluggla: Wikipedia

Här vid vägkorset svänger vi vänster
- och passerar flera av Byggningåns tillflöden. Snart är vi ännu ett vägkors. Skyltarna talar om att om vi tar till vänster kommer Särnaheden, men vi väljer att följa vägen till höger där det står Mörkret.

10. Fiskelycka i Vecksjön (eller ”skamfiske”)

Innan vi svänger av mot Mörkret vid trevägskrysset, (Idre, Särnaheden, Mörkret) vill jag gärna ta er en bit efter vägen mot Särnaheden, och vi stannar först till vid Vecksjön.

En vårdag i början av 90-talet frågade vår dåvarande stugvärd Seved Ebers från Särnaheden om jag ville följa med och lägga ut nät i Vecksjön.
Jo, det verkade ju spännande så jag tackade ja. Senare på kvällen kom Seved med Pickupen och en båt på släpet. Vi tog skogsvägen till Veksjön där vi sjösatte båten och rodde runt en liten udde och lade ut sex nät i en liten vik. Det var svinkallt och isen hade gått bara någon dag innan.

Vi åkte hem och sov några oroliga timmar då det blåste upp till styv kuling och vi oroade oss för näten. När vi klockan 05.00 gav oss iväg för att ta upp näten så hade det mojnat väsentligt, men termometern hade visat på bara tre grader, så det blev vinterkläder och vantar.

Framme vid Veksjön gick det fortfarande gäss på sjön,
- men näten måste upp, så i med båten. Det blev en liten tuff roddtur för mej med sidovind innan vi kom till viken. Näten låg inte riktigt som vi lagt ut dem, men vi hittade rätt ända och Seved började ta upp näten. Vi upptäckte snart att det nog inte bara varit stormen som flyttat näten.

Äre då för f..n.
Det hade fastnat så mycket fisk att Seved knappt fick upp näten, och han jobbade i motvinden och skrek åt mig " Äre då, äre då för f..n. Jag fattade ingenting. Då skrek Seved –"hör du inte vad jag säger, BACKA då för f..n.

Hmm... inte så pjåkigt! Hittade tyvärr bara ett gammalt tidningsurklipp av ett montage jag gjort en gång i tiden. (Fiskespöna var med bara för att skoja lite).

När vi åter satt på strandkanten nedanför bilen och åt smörgås sa Seved;
–Vilken otrolig fångst, jag har aldrig varit med om, eller ens hört talas om något liknande!
Måste ha varit en kombination av att isen just gått och att stormen gjort att fiskarna var i rörelse runt i sjön.

Hemma på Seveds ladugårdsbro räknade vi ihop fångsten:
23 gäddor, 22, rödingar, 17 abborrar! – Seved, sa jag, det här är inte roligt, det känns som rovfiske!

Ja. ja, sa Seved vad skulle vi göra, vi rådde inte för vädret, och inte kunde vi kasta tillbaka skadad fisk, speciellt i den blåsten, kylan och med vantarna på. Vi kunde ju inte ens plocka fisken av näten i båten.

11. Sveriges högsta skogbevuxna berg och fler Kungsörnar

Vi tar och åker vidare ca en kilometer och stannar vid Siksjöberget som jag berättade lite om i förra vinternumret.

Förutom att Siksjöberget är Sveriges högsta trädbevuxna berg så har man här hittat en tidigare okänd bergart som nu bär namnet det stolta namnet "Särnait!

Särnait finns förutom i Särna ett fåtal mindre fyndigheter i världen.
För cirka 285 miljoner år sedan inträffade någon form av vulkanutbrott i området väster om nuvarande Särnaheden, vilket resulterade i att Siksjöberget och Ekorråsen bildades. Bergen består av bergarten nefelinsyenit med en mycket speciell sammansättning av mineraler och döptes till "Särnait" efter platsen den först hittades på.

12. Nu vänder vi blicken åt väster och stora Ikornåsen

En höstdag fick Eva och jag för oss att titta efter hjortron sista semesterdagen. Det var egentligen lite för tidigt för hjortron, men man vet ju aldrig…

Vi tog bilen och åkte skogsvägarna upp mot Gammelsätervägen och vidare mot Särnaheden. Vi stannade vid de gamla vanliga ställena. Bara röda bär över allt.

På vägen tillbaka såg vi en väg snett emot Siksjöberget. En väg som vi ännu inte hade kollat vart den gick. Vägen var en väldigt dålig och sönderkörd skogsväg. Eftersom vi vid det här tillfället hade en Jeep så var det inget hinder, utan snarare bara kul. Vägen gick upp i sadeln mellan Ikornåsen och Tallberget.

På vägens högsta punkt ville Eva gå av för att titta efter blåbär. Jag släppte av Eva och åkte för att hitta ett ställe där jag kunde vända bilen.

När jag kom tillbaka stod Eva på vägen och verkade väldigt upphetsad. – Jag gick uppför berget, och plötslig börjar ett hemskt och högt skriande, berättade Eva upphetsat.

Forts. sid 14

Lomkällan
Särna skogs- & försvarsmuseum

- En spännande mötesplats för alla åldrar

3 km norr om Särna, strax före avfarten till Njupeskär - Sveriges högsta vattenfall

Besök vårt friluftsmuseum som visar miljöer för skogsarbetare från förr eller besök försvarsskansen från 2:a världskriget.
Ta gärna en fikapaus i vårt café.
Där serveras frasiga våfflor, smörgåsar, langos, bakad potatis, hembakat kaffebröd. Köp gärna med en kaffekorg på din runda…

Möt Stor-Per Sveriges starkaste man

Möt Stor-Per Svensa
(Längd 212 cm • Vikt 135 • Skostorlek 54 • Ringfinger ø 32 mm)
Sveriges starkaste man, och andra spännande människor från förr.

Välkomna till:
- fjällskogens, forsarnas, skogshuggarnas och flottarnas spännande värld!

Öppett varje dag:
Från 1:a juni till 30:e sept. har vi öppet 11.00-16.00

För mer info:
Gå in på Facebook och vår hemsida (Se nedan).

Välkomna

Gilla oss på Facebook
- Här lägger vi ut nyheter och planerade aktiviteter.
www.facebook.com/lomkallan

www.sarnahembyggdsforening.se

Sommarens utställningar
Nytt för i år:
Tidningsurklipp från Särna
Andra utställningar: Järnvägen • Särna Hedlund • Beredskapstiden • Joles Pelle

Lomkällan tilldelades Kommunens Kulturpris 2021
Vi är stolta och glada över att vi fått kommunens kulturpris 2021.
Priset överlämnades av kommunalrådet Kjell Tenn.

Extra roligt var det för oss då vi fick kulturpriset samma dag som
Lomkällan firade 30 år!

Välkomna att uppleva Lomkällan i sommar!

Forts. Skogsvägen…

– Sedan förmörkades himlen ovanför mig,

– och när jag tittade upp såg jag en jättelik fågel som svepte över mig och var sedan bara borta. Kändes nästan overkligt! Sa Eva.

Låter spännande sa jag, vi går upp lite försiktigt och tittar efter. Eva och jag valde lite olika vägar upp för den branta bergssluttningen. Jag var den som först nådde bergstoppen. Här var skogen gles och de största träden var nog inte mer än 5-6 meter höga. Vi var med andra ord rätt högt upp.

Jag tittade mig omkring. Såg inget tecken på några stora fåglar. Njöt i stället av den betagande utsikten. Åt ena sidan såg man Njupeskärsfallet, åt andra sidan stora myrmarker med Städjan och Fjätervålen i fonden.

Plötsligt kände jag mig iakttagen! Tittade om Eva kommit upp.

Men jag var ensam. Ja nästan ensam, fyra meter ifrån mig nästan i ögonhöjd satt en kungsörn blickstilla i sitt stora bo. Fågeln satt i profil rörde sig inte en millimeter. Det enda som rörde sig den gula pupillen i ögat, den följde varje rörelse jag gjorde.

Jag blev nästan chockad, hur kunde fågeln låta mig komma så nära?

Örnnästet var verkligen magnifikt placerat. Byggt i krysset mellan två omkullblåsta träd som lutade sig mot varandra precis vid en nästan lodrätt klippvägg.

Själva bobalen låg ca en och en halvtvå meter över backen och bestod av en stor platta med ris och kvistar.

Måste erkänna att mötet gav lite skräckblandad förtjusning.

Jag drog mig sakta bakåt men såg då att Eva var på väg uppför berget rakt mot örnboet utan att ha en aning om detta. Jag var tvungen att ropa till henne att stanna innan hon körde upp huvudet i bobalen. Jag trodde att jag skulle skrämma örnen med mina höga rop, men örnen rörde inte ens på huvudet. Eva vände och gick åt mitt håll. Vi stod en stund och tittade på örnen innan vi gick ner till bilen. Vi hade tyvärr lämnat kameran i bilen. Vi bestämde att inte gå upp igen för fotografering. Tyckte att vi stört örnen nog!

Vi körde ner från bergen, stannade till nere i dalen och tog en fika.

Vi kickade upp mot berget och ner mot oss svepte två ungörnar med en bevakande mor på lite högre höjd.

Vi kunde även med blotta ögat se branten och med lite god vilja även se boet nerifrån dalen.

I september var vi åter uppe i Kringelfjorden. I september besökte vi Ikornåsen igen. Nu var örnfamiljen borta så vi kunde titta lite närmare på boet och dess placering. Vi kunde konstatera att med tanke på utsikten från boet borde hon ha svårt att betala fastighetsskatten då det nog blev för dyrt med sjötusikt och allt.

Det kanske var orsaken till att örnarna nu hade flyttat! Eller så var det de fridstörare som hade haft ett gömsle uppsatt bara några meter från boet vilket man kunde se av markavtrycket.

Snälla, snälla gå inte upp på mot Ikornåsen och stör örnarna ifall de kommit tillbaka.

Med en kikare ser du jättebra från vägen mot Särnaheden, om du tittar precis ovanför bergsbranten.

Utsikt från ett örnbo

JONES - BYGDENS ELPROFFS

ELINSTALLATIONER: Vi är Er lokala elinstallatör som utför alla slags elinstallationer vid om- och tillbyggnader, installationer, reparationer, service m.m.

ELBUTIK: Smål för hemmet/stugan, radio/tv, vitvaror, armaturer, datorutrustning, alla sorters batterier, återförsäljare Swedol m.m

RADIO/TV: Försäljning, montering och service av: Paraboler, TV, DVD, Video m.m.

DATORTILLBEHÖR / UTRUSTNING: Både för fast och trådlöst

VITVAROR: Spisar, köksfläktar, kylskåp, tvättmaskiner m.m.

Beställningsvaror tar vi hem på 4-5 dagar

UPPGRADERA DINA ELRADIATORER:

Element från 1985 och tidigare har ej helt säkra överhettningsskydd.
Vi lämnar prisvärda paketpris inkl. montering.

Auktoriserade & certifierade återförsäljare
SVERIGEPUMPEN™
INOMHUSKLIMAT
SÄRNA-IDRE-SÄLEN

Vi är i exklusivt återförsäljare för Sverigepumpen i Särna-Idre och Sälen
– förutom Mitsubishi Electric värmepumpar
— Kontakta oss för bästa pris —

MITSUBISHI ELECTRIC VÄRMEPUMPAR

Jones gör det lätt!

Miljövänlig, kostnadseffektivt

JONES ELSERVICE AB

Jones - aldrig längre bort än din telefon

Butiken är öppen:
Mån-fre 07.00 - 16.00
Lunch 12.00 - 13.00
Telefon: 0253-203 32

JONES EL AB - Industriområdet Idre • Ljunghemsv 19 • 0253-203 32 • Bengt-Arne 070-661 69 71
www.jonesel.se • info@jonesel.se

RENOVERING
NYBYGGNATION
OMBYGGNATION
TILLBYGGNATION
MATTLÄGGARE
LÖSULLSISOLERING

Välkommen med din förfrågan!

Fredrik & Morgan
Bygg AB
SÄRNA - IDRE

073-984 84 01 • 073-500 70 89 • fmbyggab.se

Forts. Skogsvägen…

Bild: Storebro

13. Nu vänder vi åter till vägkrysset, men denna gång tar vi av mot Mörkret och stannar till vid Djuptärn.

Vid den lilla Djuptjärnsparkeringen har du själva tjärnen på vänster sida av vägen, och en jättelik myr som sluttar ner mot en dal på andra sidan. Denna myr passerade vi en gång på väg mot Norge.

Hela myren lös då röd av omogna hjortron. – De plockar vi när vi kommer hem, då är de nog mogna, sa jag. En vecka senare var vi där med våra bärhinkar, men tji fick vi! Antagligen hade bärplockarliga från någon öststat hittat stället för nu var det så gott som tomt!

Djuptjärnen på vänstra sidan av vägen har också sin historia.
Kringelfjordare har alltid haft ett gott öga till den här tjärnen, sommar som vinter.

Tjärnen får nytillskott av öring och röding varje år av Särna-Idre Fiskevårdsområde (vars logotype jag fått förmånen och designa en gång för länge sedan). Jag fiskade där själv mycket en gång i tiden men jag fick mest smått.

Att det ofta var storplask mitt ute i tjärnen retade mig otroligt.
Jag hade hemma i Tyresö byggt en större radiostyrd modell av en Storebro Royal Cruiser i plast med elmotor. Tog med den till Kringelfjorden en sommar.

Tänkte att jag skulle ta upp båten upp till Kringelfjoden och förvandla den till "fiskebåt" i Djuptjärn, "och nå di store" där mitt ute.
Min Eva sa, Hmm… du brukar ju vara en ärlig kille – men det du tänker göra är fusk av värsta sorten!

Det avgjorde saken, och sedan kunde man se en Storebro Royal Cruiser istället kryssa runt vid stranden av Playa Kringlé, tills en dag den kom ut i storströmmen och försvann! Kanske längtade den till havet.

Jo, jag tog skotern några gånger upp till Djuptjärn på vårvintern.
En gång var vi uppe med flera skotrar och vi fiskade och grillade korv över en brasa på strandkanten.
Efteråt släkte vi brasan med snö och åkte hem.

Veckan därpå tog vi åter en tur till Djuptjärn. Döm om vår förvåning när det fortfarande rök ordentligt på platsen för vår brasa från föregående helg!
Orsaken visade sig bero på att vi eldat ovanpå en jättestor myrstack!

Bilden Ovan: Branten nedströms

Bilden Nedan: Forsen där Näcken satt och spelade



14. "Näckforsen"

Här strax innan en liten jaktstuga har en bäck (namnet okänt) trängt sig ner i berggrunden och bildat ett litet dramatiskt forslandskap, precis där bäcken går under vägen.

En gång vi passerade där satt Näcken och spelade mitt i forsen uppströms vägen. Hittar tyvärr inte bilden jag tog på Näcken, men minns att det var ett riktigt konstverk av stora och små grenar och vidjor.

Näcken hade till och med en blomsterkrans på huvudet! Fallet på både ovansidan och nedanför vägen är ganska spektakulärt och det lönar sig att stanna och njuta av skådespelet, speciellt när det är mycket vatten.

Illustration: Lomkällan

15. Stor-Per Svensa stenen

Strax före fäboden Hedarbustan får du en stor sten med en målad ko på. Kon är måla som en varning för att fäbodens kor kan gå lösa i området.

PeRo tackar alla Kringelfjordare för i vinter
– och hoppas ni varit nöjda med snöröjningen även denna vinter

En riktigt fin sommar
önskar vi alla Kringelfjordare

SERVICE I VÅR VERKSAMHET
Grävning • Tomtplanering • Grävning för husgrunder • Va-arbeten • Kabelschakt

BIL: Reparationer • Service • Krockskador
Lackskador • Plåtskador • Billackering

GODKÄND BILVERKSTAD
PeRo I Särna AB

MATJORD, GRUSMATERIAL OCH TRANSPORTER
Kontakta oss för offert

ÖPPETTIDER: Måndag-fredag 08.00-16.00
TELEFON: 0253-109 00 • Per 070-359 18 28 • Roger 070-396 16 26
E-POST: per@peroab.se • roger@peroab.se
ADRESS: Vägverksvägen 8, 797 31 Särna

PeRo i Särna AB

Stor-Per & ”Lill-Hasse”

Strax nedanför stenen går en väg ner till höger. Här kan du om du vill göra en avstickare ner och titta på ”Stor-Per Svensa stenen”. På vänster sida av vägen ner kommer du (om inte skogen vuxit upp igen) att se lite ”trädkonst” utfört av någon, eller några humoristiska skogsarbetare.

Du följer vägen tills du får en flottarkoja på andra sidan den lilla ån strax efter ”älvmötet” där Fuluälven möter Stråfulan.
Gå över bron och följ stigen till höger några hundra meter och du är framme vid stenen som är skyltad som ”Stor-Per Svensa stenen”.

Skogskonst

Har du långspö och mask med dej?
Då väljer du istället att gå tvärs över udden vid flottarkojan och kommer då till Stråfulan som här är djup och lugn. Om du är mycket försiktig och det är kväll eller en mulen dag, kan du få en riktigt trevlig fiskeupplevelse.

Stor-Per Svensa

År 1882 föddes Per Svensson i Ytterhogdal, Härjedalen
En pojke som skulle komma att bli mycket omtalad i gränstrakterna av Dalarna-Härjedalen och Norge. Pojkens namn blev Per Svensson.

Per kom med tiden att bli omtalad för sin godhet och plikttrohet men kanske framförallt för sin kroppsbyggnad och sin enorma styrka.
Redan i unga år visade sig Per besitta oanade stora krafter.

Det berättades att en gång när han kivades med sin bror på syskons vis blev arg och slog handen mot en mejerikruka så handen for in i krukan och krukan skrynklades ihop!
Per fick annars ord om sig att vara en lugn och sansad person som många gånger avstyrde bråk och slagsmål, som kunde uppstå vid danser och andra tillställningar.

När Per tyckte att det började gå för långt gick han helt sonika fram och lyfte upp kombattanterna i varsin arm och talade om vad som gällde.
I de allra flesta fall åtlyddes hans ord!

När Per växt färdigt blev han en stor och välväxt man, över två meter lång och nära 140 kilo tung. Trots sin storlek kunde han slå både bak- och framlängesvolter!
Dessutom var han en duktig dansare. När Per kom upp på banan gungade hela anläggningen och flickorna stod i kö för att få dansa med honom!

Men att vara storväxt kunde också ha sina problem. Särskilt när det gällde skor och kläder. Skor i storlek 54-55 var ju inte bara att gå in i en affär och köpa – de fick specialbeställas. En sömmerska i Högvålen, fru Ester Dahl, född Hägglund, blev den som mestadels fick sy hans kläder. Vanligen är halsvidden runt 39-40 men Per hade måttet 37 *runt handlederna!* När Ester sydde Pers blusar och skjortor mätte hon på sig själv, runt nacken och hakan.
Det blev den exakta halsvidden åt Per!

Stor-Per var en skogarnas son, men en gång besökte han Oslo, där han träffade några sjömän på en krog.

Forts. S.18

Välkommen till Norra Dalarnas ledande fastighetsmäklare.
– Största utbudet av fjällstugor, villor, bostadsrätter och tomter.

Vill du veta vad din bostad är värd idag?
- Prata med oss för en kostnadsfri värdering. Vi finns alltid nära till hands.
Fastighetsbyrån Idre 0253-201 80 • idre@fastighetsbyran.se
fastighetsbyran.se/idre

Följ oss gärna!
Fastighetsbyranmoraidre

Fastighetsbyrån

Forts. Skogsvägen…

Per blev glad och upprymd
- efter några glas och när krogen stängde för kvällen gick han ut på Karl Johans Gate och sjöng med sin kraftiga, tordönsklingande stämma. Det blev en stor folksamling som följde Per uppför Karl Johan.

All denna uppståndelse passade inte ordningsmakten utan man beslöt att ”finka” den store svensken. Detta visade sig lättare sagt än gjort! De poliser som skulle sätta på handbojor hade inte en chans! Flera poliser rekvirerades, och nu även ridande polis. Hästarna var dresserade så att, när någon skulle gripas, klämde de fast densamme från varsin sida.

Så gjordes också nu, men när hästarna klämde till rätade Stor-Per bara ut sina väldiga armar och hästarna for undan hur lätt som helst! Polisen insåg att det enda som möjligen skulle kunna få den store svensken på knä var att använda vattenkanon. Vattenkanon sattes in och Stor-Per tvingades så småningom på knä.

Någon ”finkning” blev det aldrig tal om, utan Stor-Per lovades fri lejd ur landet – något som han gladeligen lär ha accepterat!
Skogsarbete blev det som Stor-Per mestadels kom att ägna sig åt. Många är de bravader som berättas om Stor-Per i skogen.

Flottning i Österdalälven mellan Älvros och Idre. *Foto: Lase Olssons arkiv*

Det sägs till exempel att Stor-Per en gång råkade fälla ett träd upp i ett annat träd, ett så kallat klypträd med två stammar. Hästkörarna intill såg Pers belägenhet och lovade att efter middagen spänna för en häst och dra ur trädet. När middagen var över och köraren återvände fick han till sin förvåning se att det uppfällda trädet redan låg nere på snön och en väldig bukett av kvistar satt kvar i trädet som han fällt upp i.

Stor-Per hade själv dragit trädet ur klykan – därav den väldiga risbuketten!
Att sedan kapa träden gjorde han på enklast möjliga sätt. En en två stockars tall lyfte han bara upp och kapade över knäet.

Även om flottningen om vårarna var slitsam och farofylld var den det arbete som Stor-Per tyckte bäst om.

Även här fick Per många tillfällen att bruka sina krafter. För att flottningen skulle gå så bra som möjligt gällde det att vattendragen skulle vara rensade från sten och annat som kunde hindra virkets framfart. Det arbetslag, vari Stor-Per ingick, höll på med sådan rensning i Stråfulan, några mil väster om Särna. På eftermiddagen kom man fram till en stor sten som flottningsvirket brukat fastna mot och som därigenom bildade brötar.

Man arbetade länge med att försöka få upp stenen, men beslöt att avbryta arbetet till följande morgon för att samla nya krafter. Arbetslaget bodde under tiden man höll på med rensningen i Stråfulankojan.

Under natten hörde någon i kojan hur Stor-Per smög sig ut.
Han tänkte inte vidare på det, men på morgonen fick man förklaringen. Stor-Per hade inte kunnat sova med tanke på stenen utan gått ut och ensam rullat upp den. En slipprig och blöt sten utan egentliga tag för handen. Dessutom rullades stenen uppför en slänt! Stenens beräknade vikt är ungefär 1 200 kg!

Stenen har numera försetts med en inskription på kopparplåt som berättar om denna fantastiska prestation.

En replik av stenen samt kojan där mannarna bodde ingår i Särna Skogsmuseums samlingar.

Vid ett annat tillfälle bodde Stor-Per i en barack i närheten av Särnaheden.
En kväll fick baracken besök av en man som tidigare varit brottare men som blivit angripen av ledvärk. Mannan fick lov att stanna hos karlarna under natten. En slaf fanns ledig – överslafen över Stor-Pers. Eftersom besökaren var ledbruten hade han svårt att ta sig upp. Detta såg Stor-Per, sträckte ut handen och sa: Ställ dig här pojk! och hissade upp honom. Mannen lär ha vägt över 100 kilo!

Med tiden drabbades Stor-Per Svensa själv av värk. Själv trodde han att det kunde bero på sviterna efter ett knivhugg i korsryggen av en svartsjuk man när han dansade med en flicka vid namn Lapplands-Rosa.

Bild: Visit Dalarna

Kanske gjorde umbäranden vid det hårda livet i skogen och efter älvarna sitt till. Stor-Per var inte den som drog sig undan när det gällde att ta i och hjälpa andra, hur omöjligt det än såg ut. Om detta kunde många äldre människor länge berätta.

När Stor-Per fick svårt att klara sig på ackordet i skogen fick han stanna i kojan och syssla med allehanda göromål. Det berättas att när Per dukade tallrikarna av bordet tog han dem med fingertopparna så som män med vanliga händer tar kaffefat!

Sista tiden av sin levnad tillbringade Per Svensson på sjukstugan i Särna.

Efter att ha tillbringat ett dygn på lasarettet i Mora avled han våren 1936 – endast 54 år gammal.

En stor man i alla avseenden hade gått ur tiden!
Per Svensson vilar nu i sin hembygds jord i Ytterhogdal.

Text: Leo Einarsson/SärnaTurism

Foto från 1940-talet: Trå Pelle Persson, Matilda Lindh, (f ersson. ?) Lasse Olssons arkiv

15. Gud-vare-lov-tallen (postvägen)

Den gamla postvägen var den stig som kom att kallas ”Poststigen” utgick ursprungligen från Särnaheden via Mörkret till Gördalen. Att denna stig blev den naturliga huvudvägen till bosättningarna runt norra delen av Fulufjället hänger troligen samman med att Gördalen koloniserades av människor från Särnaheden. Stigen passerade fäbodarna Bergsvallen, Siksjövallen och Stenvallen innan man fick vada över Fuluälven till Mörkret.

Vid detta vadställe ska en dramatisk händelse ha inträffat i början av1700-talet.

En ung pojke skulle ta sig med en häst till Mörkret, som under 1700-talet var fäbod brukad från Särnaheden. Vid passagen över Fuluälven ska vattnet ha varit så högt att både pojke och häst höll på att drunkna.

Gud vare lov-tallen på sin nya plats vid Mörkrets Camping

Tv. Elon Hedlund • Th. Lasse Olsson

Som genom ett under klarade sig pojken och i sin tacksamhet gjorde pojkens far en inristning i en tall som stod vid älvkanten.
Inristningen lyder ”Gud vare Lof”.
Ristningen finns bevarad men tallen är flyttad och står idag vid campingen strax innan bron över Fuluälven vid Mörkret. Tallen kallas i folkmun för ”Gud vare lov tallen”.

Elon Hedlund

Detta nedtecknade jag i samband med att Elon Hedlund berättade för mig om postvägen som gick mellan Särnaheden och Mörkret.

Hans

/Det finns dock ett litet aber: om de årtal som är inristade är 1711 respektive 1725 så är 1711 ett problem. Det föddes överhuvud taget ingen gosse på Särnaheden 1711. Men: 1725 föddes en gosse vid namn Jöns Jönsson den 28/10 på Särnaheden.

Om den spruckna ristningen på översta raden tolkas som 1741 vilket i dagens läge inte synes osannolikt så ser den traderade berättelsen ut att ha verklighetsbakgrund.

Kommentar av: Lasse Olsson, Mörkret

Svårt att hinna med på semestern?
- eller hellre njuter av golf och friluftsliv än tillbringa dagarna med jobbarbyxorna på?

Lugn, vi fixar det!

IDREMÅLARNA
Jens Martinsson Måleri AB Idre. Tel 0253-204 18. Mobil 073-057 69 22

Vi utför:
in- och utvändiga måleriarbeten samt tapetsering

Idremålarna är din kompletta måleripartner i Idre med omnejd. Vi utför in- och utvändig målning samt tapetsering vid nybyggnation och renovering.

I företaget finns lång tradition och gedigen kunskap – vi håller alltid hög kvalitet på våra arbeten.

Välkommen att kontakta oss!

IDREMÅLARNA
Telefon: 0253-204 18 • Mobil: 0730-57 69 22
www.idremalarna.se • E-post: jens@idremalarna.se

En lång resa över skogen till Fulufjället, - men nu är vi äntligen framme!

NATURRUM
Njupeskärsparkeringen

Vi parkerar bilen på Fulufjällsparkeringen.
Då det var tidigt och den här fisketuren utspelade sig något år innan fjället blev nationalpark så var det bara ett fåtal bilar på parkeringen. Annat är det nu förtiden då det står parkerade bilar nästan ner till Mörkret!

När den här historien utspelade sig fanns inte heller det vackra och spännande Nationalparkens Naturrum.

En fin bonus när man besöker Fulufjället.

Vår lilla fiske-fjällvandring är uppdelad i två etapper.
1. parkeringen – vindskyddet ovanför ”mördarbacken” – Rösjöarna.
2. Rösjöstugorna – Skarphån

Vi hänger på våra ryggsäckar och tar oss upp för ”mördarbacken” som i förmiddagssolen verkligen gör skäl för namnet.
Nästan uppe vid fjällplatån finns som tur är ett vindskydd med förfriskningar. Detta är en plats med naturlig lyx, för vi kan fylla våra kåsor med kristallklart och kallt källvatten i källan som springer upp bakom vindskyddet, och sedan torka svetten ur pannan och vila en stund och njuta av den gudabenådade drycken och den storslagna utsikten.

Eva och jag njuter av utsikten, bilarna nere på parkeringen är inte större än myrägg från den här höjden.

Barnen, Lina & Gustaf bryr sin inte om utsikten, de är fullt upptagna av bäcken med sina små vattenfall.

Efter vilan är det dags igen.
På med packning och nya tag.
Lina är försvunnen, men dyker upp från sin plats vid bäcken bakom vindskyddet; – Pappa vet du vilken som är världens näst bästa fisk?
Det är väl öringen, säger jag, den kommer väl tvåa efter rödingen, eller hur?
– Näe, säger Lina, det är silverfisken! Guldfisken är den bästa, skrattar Lina.
Den unga damen har sitt huvud för sig, och fiska gillar hon.
Men så brukar jag på skämt kalla henne för ”FiskeLina”.

Med nya krafter traskar vi vidare, - efter ca en och en halv km ser vi fiskestugorna vid Rösjöarna, stegen blir raskare. Plötsligt ropar barnen att de hittat konstiga stenar som ser precis ut som sandbotten på ”Playa Kringlé”!

Jag går och tittar vad ungarna hittat. Det är faktiskt bitar av gammal förstenad sjöbotten säger jag.
– Häruppe? säger Lina. Ja faktiskt, säger jag och berättar:
När inlandsisen drog sig tillbaka för många tusen år sedan låg stora delar av dagens Sverige under vatten.

Båtturer på Grövelsjön
Ta en tur till Norge med M/S Sylöra

TIDTABELL SOMMAREN 2022 (23 juni - 1 oktober)

Från Grövelsjön, Sverige	10:00	11:30	14:30
Från Sylen, Norge	10:45	12:15	15:15

MÅSTE FÖRBOKAS! TEL. 070-336 25 80

Bokningen är öppen alla dagar kl. 08:00–10.00 samt 16:00 –18.00

DU BETALAR NÄR DU GÅR OMBORD, MED KORT ELLER SWISH *(ange ”Sylöra”)*

PRISLISTA

Enkel tur	SEK 150
Barn 0-2 år	Gratis
Hund, enkel	SEK 75
Liten ryggsäck för dagtur	Gratis
Flerdagarspackning	SEK 50
Tur och retur samma dag	SEK 250
Extratur, miniavgift	SEK 1 500

M/S Sylöra går alla dagar 23 juni – 1 oktober 2022, från Grövelsjöns södra strand till båtbryggan i Sylen. Varje tur tar 35 minuter. Vid stark vind kan turer ställas in av säkerhetsskäl. Turer utan förbokade passagerare ställs automatiskt in. Kontrollera gärna genom att ringa 070-336 25 80. Extraturer kan köras efter överenskommelse

M/S SYLÖRA

Ett stort innanhav, dubbelt så stort som dagens Östersjön som täckte stora delar av Sverige.
Då var havet så högt att det gick över fjällen som dessutom var ännu högre då. Det ni ser i stenarna som är stelnad sand är efter en mångtusenårig grund sjöbotten.

Ähh! säger ungarna och springer i förväg upp efter stigen.

Snart står vi bakom vindskyddet vid den lilla husgruppen.
Gårdvaren Ludde kommer oss till mötes och hälsar igenkännande med slickningar, skall och svansviftningar. Leif och Ingegerd Frölander hälsar oss välkomna. (Leif och Ingegerd är uppsyningsmän över området som då var ett av Domänverkets naturreservat). Ingegerd sätter på kaffehurran medan Leif består oss med några fiskehistorier.

Skulle det vara sant allt som Leif berättar, skulle man kunna gå torrskodd över vilket vatten som helst här uppe, så tätt står fisken.
Men vi känner Leif och skrattar gott åt historierna. Jag har aldrig själv sett Leif med spö i hand! (Leif kanske inte tycker det är någon idé).

Vi berättade att vi som vanlig ämnade oss till Skarphån. Till Skarphån sa Leif, då behöver ni lite skaffning. Jag har lite rökt fisk nere i jordkällaren vid röken. Jordkällarens innehåll må vara av prima slag, men själva jordkällaren är ett vackert konstverk sig.

Leif önskade oss lycka till, men gårdvaren Ludde hängde med ända ner till spången över den lilla ån som går mellan Stora och Lilla Rösjön och så småningen om kastar sig utför fallet i Njupeskär.

Själva spången går genom ett närmast djungelartat landskap.

Vi tar oss vidare på stigen efter L:a Rösjön upp mot Rörsjöhöjden.
– Visst är det konstigt att ortsbefolkningen pratar om ”Rösjöarna och Rösjöhöjden”, medan på kartan står det. ”Rörsjöarna och Rörsjöhöjden”? Säger Eva, som står med kartan i hand. Ja, säger jag. Samma sak är det med Stenåssjön bortom Fjätervålen. På vägskylten vid avtagsvägen upp till sjön står det Stenåssjön.

Men på kartan står det St. Harundsjön? Varför sjön heter Stenåssjön bland ortsbefolkningen häruppe tror jag att jag förstår.
Sjön hette (heter) St. Harundsjön. Någon gång på 1820-talet byggdes bosättningen Stenåsen vid sjön, och det naturliga namnet blev Stenåssjön.

Men Rösjöarna då? undrar Eva.
Jag tog upp frågan med Leif en gång över en fika, sa jag. Leif var inte säker, men han trodde att riktigt gammalt så hette det kanske ”rör” för i stället för Rö(d) i namnet. Rör är ju ett annat namn på vass häruppe.
Sedan kanske namnet förvanskats och i folkmun börjat heta Rösjön för att det finns bara röding i stora och lilla Rösjön. Det var i alla fall vad han trodde, sa jag.

Vi skall inte låta funderingar sinka vår vandring till vårt mål Skarphån.
Uppe vid stigkorset på Rösjön tar vi vänster ner mot Skarphån. Lättgånget ända ner till Skarphåmyren.

Skall man ta sig torrskodd över här behöver man oftast vandringskängor, helst med lite högre skaft eller stövlar.

Sedan blir det lättgånget fram till vår rast- och tältplats efter Fulubågan, mellan sjön och det lilla selet. (Se karta på nästa sida).
Här finns en öppen yta med starrgräs som är perfekt att tälta på.
Nära till dricks- och fiskevatten, och om man inte har möblerat om så finns det ”bord och bänkar” av platta sandstenar att laga och äta mat vid.

När vi kom fram till vår lilla ”campingplats” reste vi tältet och lagade mat.
Efter lite vila så fiskade jag och min dotter ”fiskeLina” i selet och efter ån. (Gustaf tyckte att Kalle Anka var mer intressant). Resultatet av Linas och mitt fiske blev några småöringar som vi gav friheten åter.

Öringsfiske är ofta ett nattligt äventyr.
Före klockan tio-elva på kvällen mitt i sommaren brukar det inte vara lönt att gå på ”Storviltjakt”.

Efter ett sent kvällsfika tog jag flugspöet vadade över ån vid den kluckande stenen som brukar sjunga oss till sömns genom tältduken, och travade efter Fulubågan uppströms upp mot Skarphån.

Min dotter Lina hade naturligtvis velat följa med.
– Inte så här sent hade jag sagt, då jag mindes den gången hon nästan höll på att förfrysa fötterna just här uppe.

Övre bild: Spången över Njupån
Bild th: Stigkorset nedanför Rösjöhön

Forts. Sid 22.

ÖVRE BILD: Jordkällaren vid Rösjöstugorna • NEDRE: Eva fixar mackor med rökt fisk

Kurvans TYG & KLÄDER
IDRE 0253-205 04
Välkommen till oss
Kläder och tyger i mängder!

BUTIKEN SOM HAR DET MESTA.
Här hittar du: Dam, Herr & Barnkläder.
Tyger: metervaror och färdigsydda gardiner.
Garner, stickor, sybehör

Vi syr även på beställning.

Missa inte vår webshop på: www.kurvanstyg.se

Syrran & Jag
Kurvans

Välkommen till vår butik mitt i byn
Heminredning för alla
Lakan • dukar • ljus • lampor • mattor • handdukar • skor mm.
0253-205 03

Öppettider för båda butikerna
Måndag - Fredag 10:00 - 18.00
Lördag 10:00 - 13:00
Söndag Stängt

Välkomna önskar personalen!

Forts. Fulufjället…

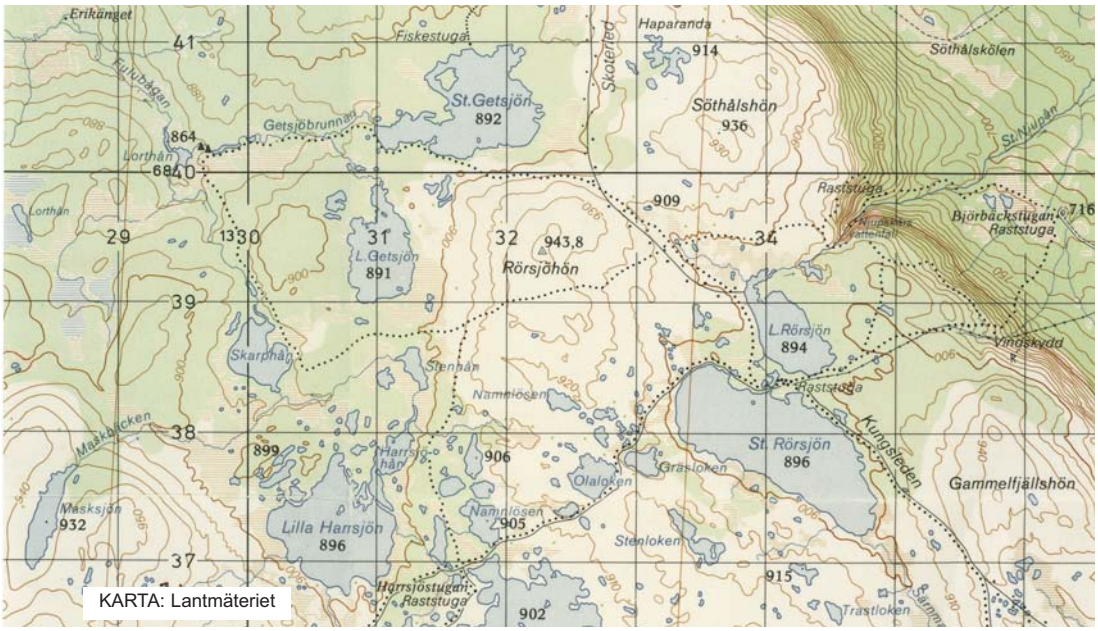

I bland får man kalla fötter…
Det var nära noll grader och jag såg att Lina gjorde konstiga rörelser med fötterna hela tiden. – Fryser du om fötterna? frågade jag Lina, inget svar.
– Tog du raggsockorna som jag gav dej? Inget svar.
– Du är väl inte barfota i stövlarna? frågade jag till sist.
Jo, slapp det ur en nu nästan gråtfärdig Lina. Jag vågade inte säga något för då skulle jag inte få fiska mer och vi måste gå tillbaka till tältet, sa Lina.

– Du får fiska med mej i morgon istället, Sa jag, nu går vi tillbaka och värmer dina fötter och dricker lite varm choklad. Tänk att man kan gilla fiske så mycket, (och att man kan älska sin dotter så mycket).

Ja, ja det var ett minne som dök upp medan jag följde Fulubågan uppströms.
Det var skymning och vindstilla och småfiskar vakade ganska tätt i lugnvattensträckorna och ringarna flöt ihop och bildade ett levande konstverk i vattenytan tillsammans med skymningshimlens röda, orange och lila färger där den speglades i ån.

Jag travade vidare upp till den lilla vik där den vackra sjön Skarphån gav sig av vidare ner mot Lorthån och sedan vidare i en allt brantare färd ner mot dalen. På sin väg träffar Fulubågan många små kusiner och när han nått byn Storbäcken nere i dalen så har han blivit dubbelt så stor och dubbelt så morsk.

Jag hade planerat att starta mitt fiske här vid sjöns utlopp i ån.
Min vän fotografen Christer Parthe och hans son Fredrik hade året innan fått två jättefina öringar just här. När jag står vid utloppet och tittar ut över den lilla viken ser jag två stora fenor som rör sig parallellt mot mig som om de vore samma individ.

Fenorna styr rakt på mig genom kvällshimlens röd-orange speglingar där jag står vid utloppet. När de passerar mig på bara på någon meter så ser jag vilka stora vackra öringar de är.

Jag står blick stilla för att kunna njuta av stunden, inte ens knotten som kalasar på mitt huvud får mig att röra på mig och att fiska finns det inte en tanke på.
Precis där de skall börja sin färd ner i ån är det grunt och plötsligt ”går de på grund”, och mer än halva fiskkropparna liksom lyftes upp ur vattnet. Jag förstår att detta kommer jag aldrig mer att uppleva! Jag rör inte en ”fena” men det gör fiskarna.
Några häftiga kast med fiskkropparna så är de över och fortsätter sin kärleksvandring nedför ån och är borta. Ett ljust ögonblick att minnas mörka vinterkvällar.

Jag gör några kast runt den lilla viken, får inte ett hugg och ser heller inga vak.
Fiskar av Skarphåns västra sida utan resultat. När jag kommer upp till det lilla sundet där Fulubågans vatten från Harrsjöarna tömmer ut sig i Skarphån. Det är skumt nu, natten börjar ta över men det borde inte vara försent att få en lite större fisk som är på hemväg från något nattligt äventyr.

Väljer en ljus nattslända som jag tycker mig sett under kvällen. Jag gör några luftkast och matar lina för att nå så långt ut i det lilla sundet som möjligt för att sedan låta den följa strömmen.
Jag ser inte eller hör inte något ljud från linan när den möter det tysta mörka vattnet. Drar några gånger i fluglinan och ser att de små björkarna på andra sidan böjer sig!

Jag vadar över, OJ - vad sundet var smalt! Och det visade sig att björkarna bara var buskar.
Sundet vid åutloppet visade sig bara vara ca tio meter brett, inte minst tjugo som det svaga nattljuset lurat mig tro. Hittade förstås inte flugan utan det blev att kapa tafsen och låta flugan svärma vidare själv bland knott och mygg.
Natten förvränger både avstånd och synen på nattliga vandrare och fiskare. Bestämmer mig för att invänta gryningen med att slå upp en kopp kaffe ur termosen.

Jag borde ha lärt mig av tidigare nattliga äventyr.
Ett nattligt minne kom plötsligt upp Jag drog mig till minnes en gång när Eva och jag bodde i Rösjöstugorna och jag hade ensam vandrat över till Harrsjöarna och de många fiskrika små vattendrag runt om. Ett riktigt eldorado för flugfiskare även om fiskarna inte alltid är så stora.

Upptagen av spännande fiske och naturupplevelser märkte jag inte att augustinatten smög sig på.
Det blev plötsligt bråttom att ta sig tillbaka till Rösjöstugorna och det skulle ta minst en timme eller två från Harrsjöhån där jag befann mig. Jag fick lite problem när jag kom till en stigkorsning och undrade åt vilket håll jag skulle gå. Hallå, hördes någonstans ur det svaga ljuset. En nattlig fiskare dök upp. Hej vart är du på väg i mörkret? Jag är på väg till Rösjön sa jag. Då får du följa stigen ditåt, men om jag var dig skulle jag gå till raststugan vid Harrsjön och invänta gryningen, sa den nattlige vandraren som berättade att han hyrde Harrsjöstugan. Nej, min fru väntar på mig sa jag, hon blir nog orolig, sa jag och travade vidare mot Rösjöstugorna.

Efter ett tag var stigen helt försvunnen och jag stod ensam ute i ripriset. Fjällets alla nattliga ljud, bland annat ripkallens galna skratt som jag under ljusa julinätter inne i tältet brukar ligga och njuta av. Dessa ljud blev i mörkret nu lite skrämmande. Jag tyckte mej se Stora Rösjön en bit bort. Väl vid stranden blev jag lite osäker då jag inte kunde se några stugor bland dvärgbjörkarna på andra sidan. Bestämde mig att slå mig ner på en sten och invänta gryningen.

SÄRNAFFÄRN

Välkommen till det
“LILLA VARUHUSET”
i Särna - mitt i byn
HÄR HITTAR DU bl.a
Järnvaror •Färg •Tapeter •Fiskeutrustning/kort •Leksaker •Hundartiklar •Återförsäljare för Cylinda produkter, tillbehör • Sängkläder från Värnamo of Sweden, – och mycket mer…
ALCRO
- Sätter färg på det mesta…

SYSTEM BOLAGET
Vi är även ombud för: SYSTEMBOLAGET
Minigrill & Café
- med korv och hamburgare,
- gott fikabröd och på fredagar räkmackor i vår butik.

Välkommen in
HÅLTAGNING - PIERCING
Vi tar även hål i öron för örhängen etc.
Särnaffärn • Särnavägen 133 • 0253-104 30

Rösjöstugorna i dagsljus

Gryningen kom och Stora Rösjön krympte snabbt ihop till en liten tjärn, och dvärgbjörkarna på andra sidan ”sjön” visade sig bara var små buskar.
Kartan som nu gick att läsa visade att jag stannat vid lilla Olaloken.
Jag var i alla fall på väg åt rätt håll, kunde jag konstatera. Jag hittade snabbt tillbaka till stigen och efter så där en halvtimme stod jag vid den lilla dammen på gårdsplanen till Rösjöstugorna.

Tillbaka till mitt nattliga fiske vid Skarphån.

När gryningen började sprida sitt gula ljus över myr och hed så följde jag Skarhåns östra strand för att nu otroligt trött ta mig tillbaka till vårt lilla ”basläger”.

Jag följde sjöstranden då jag viste att jag skulle komma på stigen innan blötmyren. Öringarna tycktes även de vakna då ett och annat vak kunde ses på sjön.

Men jag var urtrött och kunde inte tänka på fiske längre.

Jag fortsatte att fiska några minuter till, sedan försvann vakandet lika plötsligt som det börjat.
Tolv vackra öringar blev det den gången. Kanske inte så stora, men någon vägde nog bortåt sju hekto! Jag kanske drog upp lite för många öringar den gången, men en sådan här fiskemorgon får man inte uppleva igen.

Fruktansvärt trött, men lycklig vandrade jag ner mot ”baslägret”
Nere vid Fulubågan snarkades det som bäst. Jag tog ur fisken och la en sträng med grovsalt efter ryggbenet och tryckte in en kvist av dvärgbjörk i varje fisk, lade dem i näverkonten. Kröp sedan ner i sovsäcken och lät den kluckande stenen i ån söva mig.

Efter bara en halvtimma eller så, vaknade jag och märkte att handleden svullnat upp ordentligt
och även tungan tycktes växa och jag började få svårt att andas. Jag förstod att detta kunde vara allvarligt

Jag väcker Eva försiktigt och försöker tala om vad som hänt.
Jag kunde med en viss svårighet

Viken exploderade plötsligt!
När jag kom fram till den lilla viken där stigen går nära sjön hände något jag aldrig hade varit med om tidigare (inte senare heller förresten).

Plötslig började viken fullständigt koka av helt galna öringar. En del större fiskar såg man bara huvudet på medan de många av de mindre lämnade vattnet helt!

En sländkläckning var i full gång!
Plötsligt var all trötthet som bortblåst. Jag struntade i vilken fluga som satt på linan, utan lät den bara landa mitt ute bland de hysteriska vaken.

Någon tanke på fiskarens hederskodex fanns inte i huvudet, utan jag drog upp öring efter öring.

Plötsligt såg jag i ögonvrån att några tidiga fiskare hotfullt närma sig mitt lilla paradis.
De håv- och spöförsedda grönklädda männen böjde sig fram emot mig och viskade ”grattis” och försvann efter stigen. *Det var hedersmän minsann!*

sluddra fram att jag skulle ta mig till Leif vid Rösjöstugorna, han hade säkert kortison i medicinskåpet mot huggormsbett etc. Bad henne packa ihop och börja gå mot Rösjöarna när barnen vaknat.

Jag gav mig iväg halvspringande mot Rösjöarna i den tidiga morgonens duggregn som avlöst den vackra soluppgången och gjorde det hela ännu kusligare.
Framme vid Rösjöarna knackade jag på hos Leif. Leif kom ut på trappen och undrade vad som stod på. Jag hade stora problem att få fram vad jag ville, men tillslut förstod han.
Nej, han hade inget kortison, sa han.

– Jag ringer efter PG så får han komma med helikoptern, sa Leif. Nej, det tar för lång tid, sluddrade jag fram. Jag tar mig ner till bilen och åker till Sjukstugan i Särna, Eva och barnen kommer att dyka upp så småningom, säger jag. Jag försöker ta mig till Särna, lyckades jag sluddra fram och gick så fort jag kunde mot stigen ner till parkeringen.

Vid vindskyddet halkade jag i gruset och föll rätt illa, regnjackan sprack och sydvästen försvann i buskarna.
Jag reste på mig och skyndade mig vidare ner för branten som vi kallar ”mördarbacken” på grund av den långa och kraftiga stigningen.

Jag började nu få riktigt tufft med andning och blev orolig för att backen nu skulle göra rätt för sitt namn.

Nere vid parkeringen slängde jag mig in i bilen och for med hög fart mot Särna hängande på signalhornet.
Tänkte att jag skulle varna ev. mötande trafik för min vansinnesfärd. Någonstans efter vägen, minns inte var, körde jag av vägen och ner i diket. Här slutar nog min resa för gott, tänkte jag, och vred hårt på ratten.

Men bilen for vidare med högerhjulen i diket och ville inte upp på vägen igen hur jag än vred på ratten. Plötsligt stötte framhjulet på en större sten och var jag uppe på vägen igen.

Framme vid sjukstugan i Särna stormade jag skräckslagen in för jag hade svårt med att få luft och var i panik.
(En panik som bara den som hållit på att kvävas kan förstå).
Försökte förklara vad som stod på för en sjuksyster i korridoren.

Hon försökte inte ens förstå utan sprang efter en läkare på en gång. Doktorn kom och jag försökte få fram vad som hänt och pekade på halsen och handleden. Lugna ner dig, lugna ner dig, det här kommer att bli bra, sa doktorn och gav mig en spruta och några tabletter upplösta i vatten.

Andas nu så sakta och lugnt du kan så kommer du att vara bra om en kvart.
Efter ca en kvart så kunde jag börja andas någorlunda normalt och livet återvände.

Nu for tankarna till familjen på fjället.
Hur har det gått för dem? De måste vara oroliga. Jag lånade en telefon och ringde Leif på fjället. Jo, Eva och ungarna hade varit och knackat på, och jag berättade precis som det var, att du varit och frågat efter kortison och avböjt helikopter och att du skyndat vidare ner mot bilen.

Vilket inte direkt lugnat Eva, berättade Leif,
och fortsatte, jag försökte lugna dem och erbjöd morgonfika, men de avböjde och skyndat vidare ner mot parkeringen.

Forts. sidan 25.

Särna–Idre Fiskevårdsområde

Särna-Idre FVOF är förvaltare av fisket inom Särna och Idre socknar. Fiskevårdsområdet omfattar allt socken- och bysamfällt fiske.

Vi tillhandahåller fiskekort för både dagsutflykten och året runt fiskaren
Särna-Idre FVOF är förvaltare av fisket inom Särna och Idre socknar. Fiskevårdsområdet omfattar allt socken- och bysamfällt fiske.

Sjöarealen vi förvaltar är ungefär 6000 ha och de större strömvattnen är sammantaget cirka 17 mil.
Dessutom ingår genom arrende Sveaskogs vatten och genom samförvaltningsavtal de flesta reservatsvatten med undantag för fjällvattnen i Hävlingensystemet och på Fulufjället. Där gäller bara Dala Fjällfiskes fiskekort.

Fiske i Särna och Idre socknars världsberömda strömvatten!
Strömfiske efter öring och harr kommer i regel igång framåt midsommar. Vid lämplig väderlek kan dagsfisket på vissa sträckor vara bra även tidigare. Nattfisket brukar vara fenomenalt i början av juli i vissa vatten: ex Storån, Grövlan, Sörälven, Guttan m.fl. Andra halvan av juli blir vakperioderna kortare. De största öringarna tas i regel på nattfiske.

Sjöar, vinter- och sommarfiske efter röding.
Särna-Idre FVOF sätter ut röding i ett stort antal vatten (uppräknade under särskilda bestämmelser nedan).
Fisket på röding är bäst maj-juni, då rödingen hugger bra på långedrag eller fluga vid nattliga vakperioder.

Regler för fiske inom Särna-Idre fiskevårdsområde, gäller till sista april 2023.

Generellt
Fiskekortet är personligt och får ej överlåtas. Kortet skall medföras vid fisket och på anmodan av polis eller fisketillsynsperson uppvisas. Fisket skall bedrivas med måtta för god fiskevård.

Fiskesäsong
Allt strömfiske är förbjudet 1/9 - 30/4, undantag flugfiske efter harr är tillåtet 1/9 - 31/10 i alla harrvatten (i Storån finns harr upp till Sognstupet).

Metoder
2 spö/fiskare gäller i alla vatten. Levande fisk får ej användas som agn.

Förbud mot fiske från båt eller flytring i: Norra Trollsjön, Slötjärn, Valltjärn, Källdalstjärn, Bladtjärn, Tjärn 87, Slättåstjärn, Mellersta Långsjön, Bergslagstjärn, Kimtjärn, Älgsloken, Blanktjärn, Ögåvalltjärnarna, Bergslagstjärn, Bumlingtjärnarna, Djuptjärn och Glytjärn.
I Bålsjön, Öresjön Idre, Öresjön Särna, Långtjärn, Burusjön, Gyttjetjärnen, Hemsjön,Stora Flysjön, Södra Trollsjön och Näcksjön är båtfiske tillåtet.

Endast fiske med fluspö: Storån; uppströms Hällsjön, och Klingforsen - Kronparklinjan söder om byn Foskros. Sörälven; Båthusströmmen - Flottarkoj-grunden (gapskjulet). Grövlan; Storedan (gapskjulet) - Storån. Buruån; Burusjön - Smedkojan. Fjätälven; Skoterleden vid Ringströms - Inloppet i Österdalälven (Fjätros). Mellan Hällsjön och bron i Foskros är nu alltså spinn mm., tillåtet.

Fångstbegränsningar
Österdalälven: Östomsjöbron - Hornån, samt i Fjäten från fallen till Fjätros- minimimått öring och harr 45 cm, fångstkvot max 2 öring eller harr/kort & dygn. Flugfiskesträckor öring och harr 35 cm, fångstkvot max 5 fiskar/kort & dygn. Övriga vatten: harr 35 cm, röding 25 cm, öring 25 cm.
Norra Trollsjön, Slötjärn, Valltjärn, Källdalstjärn, Bladtjärn, Tjärn 87, Slättåstjärn, Mellersta Långsjön, Bergslagstjärn, Kimtjärn, Älgsloken, Blanktjärn, Ögåvalltjärnarna, Bergslagstjärn, Bumlingtjärnarna, Djuptjärn, Glytjärn, Bålsjön, Öresjön Idre, Öresjön Särna, Långtjärn, Burusjön, Gyttjetjärnen, Hemsjön, Stora Flysjön, Södra Trollsjön och Näcksjön. I samtliga uppräknade vatten gäller max 5 laxfiskar/kort och dygn.

Övriga regler
Fångad fisk får ej saluföras.
Fiskeförbud: Fulan; Södra Fulusjön - fallet vid Gethammaren. Görälven; nedan hån vid Lillingarna - Lillån, Foskan, i Foskrosbyn mellan bron och Storån. Flugsträckor och förbud skyltas.

Fiskekortet gäller även i:
Sveaskogs vatten (ej privatarrenderade, den fiskande har skyldighet att ta reda på vad som gäller i vattnet), hela Glysjön, hela Öjsjön och hela Trängselsjön. I Grövelsjön, i Storån upptill bäcken vid Ruskperskojan, och i Foskan tom Ulvsätern gäller kortet (se nya fiskekartan på hemsidan).

PÅ HEMSIDAN kan du köpa fiskekort och du hittar du detaljerad fiskevattenförteckning och zonindelad karta. Fiskekort finns även att köpa i vissa butiker på orten.

www.sarnaidrefvo.se

Foto: H. Forsslund

Forts. Fulufjället…

En skräckfylld vandring blev det för Eva.

När familjen kom ner till vindskyddet gjorde Eva en fasansfull upptäckt.
Vid några videbuskar vid bäcken vid vindskyddet såg hon min sydväst och anade det värsta! Eva bad barnen vänta vid vindskyddet medan hon skulle hämta lite vatten. Eva ville inte att barnen skulle se om jag låg någonstans i närheten.

När Eva inte hittade någon Hans blev hon något lite lugnare, hämtade vatten i en kåsa och gav barnen. Sedan hade de gått vidare ner till parkeringen där kaféet nu var öppet och hon kunde få låna en telefon och ringa till sjukstugan där hon fick prata med mej.

Jag tror Eva aldrig varit så glad att prata med mig som då! Men varför grät hon?

Familjen fick sedan lift till Särna med några återvändande fiskare från fjället och hela familjen kunde återförenas på sjukstugan.
Barnen tappade snabbt intresse för mig när de fick se en stor tavla på väggen med fiskedrag och flugor i alla dess sorter. En vänlig sjuksyster förklarade för barnen att dessa drag och flugor hade inga fiskar nappat på, men väl människor.
Det var fiskedrag och flugor som doktorerna plockat från näsor, öron, fingrar och huvudsvålar på efter mindre lyckat fiske.
Barnen rös av förskräckelse!

Vad hade då jag råkat ut för?
Det visade sig att jag drabbats av Quinckes ödem, en autoimun sjukdom som kan uppkomma av att imunförsvaret av misstag börjar tillverka antikroppar mot friska celler och kroppens egen vävnad.

Kan utlösa dramatiska reaktioner hos mottagliga personer när de är sjuka eller extremt trötta och allmäntillståndet inte är så bra.

Efter denna lite jobbiga avslutning på ett annars fantastiskt fiskeäventyr har jag alltid med mig, var jag än går min akutmedicin med mig.

Hälsar Hans

Det var en gång för länge sedan… i Älvrosfjorden

Välkommen till Gulf Idre!

Kiosk
Fastfood
Minilivs
Hyrfilm
Biltillbehör
Drivmedel

Däckverkstad
Hyrsläp
Gasol
Bilbatterier

ÖPPET
Mån–fre 07–21
Lör–sön 08–21

Gulf Idre
0253-201 12
info@gulfidre.se

Coffee to Love
Europcar
Gulf

Jag avrundar med lite information om Rösjöstugorna och möjligheter till lite olika boende möjligheter

Bild: Rösjöstugorna.se

RÖSJÖSTUGORNA
Fulufjällets Nationalparkscamp

Här kan du bo eller hyra stuga. Vill du bo lite längre från Rösjöarna och kunna vandra mellan de många vattendragen så kan du hyra Harrsjöstugan.
Men då måste du vara ute i tid. Stugan är ofta fullbokad långt i förväg.
Vid Rösjöstugorna kan du välja mellan hyra stuga och ”vandrarhemsboende”, eller färdiguppsatta rymliga tält på träplattformar.
Du kan naturligtvis köpa fiskekort och hyra roddbåtar, fiskekajak och kanoter mm.
Naturligtvis är du välkommen även som dagturist eller med tält.
Mycket handlar om fiske häruppe, men att bara vandra mellan vattendragen och tälta är en stor upplevelse i sig. Tältning är dock ej tillåten över hela fjället.

FÖR INFORMATION:
Gå in på: **rosjostugorna.se** så hittar du den information du behöver.
Epost: booking@rosjostugorna.se • Telefon 0700-929210 • 0700-929290

BRA MILJÖVAL… *Foton: H Forsslund*
Till Fulufjället färdas du naturligtvis i en ”miljöanpassad bil”
Under vandringen på fjället så väljer du naturligtvis även miljövänliga skor.
Du kan även stanna och vila ut på Playa Kringé!

Föreningsnyheterna

KRINGELFJORDENS SAMFÄLLIGHETSFÖRENING Särna-Idre

Ordföranden har ordet...

Så, - då var det dags igen för nya sommaräventyr.

Nu när man blivit äldre är det som att ljuset blir viktigare och viktigare.

Man blir väl lite skumögd med åren. Men ljuset ger liksom lite extra kraft så här på våren, varför skulle annars maskrosor kunna tränga upp genom asfalten, gräset börja växa ohämmat och fruktträden slår ut i full blom.

Det har nog inte bara med stigande temperatur på våren att göra. Solen väcker livet på våren. *Livet är som en spårvagn, - man får kraften uppifrån! För att citera "pastor Jansson" i en sketch av Hasse å Tage.*

Vintersäsongen har varit bra häruppe och förflutit ganska odramatisk.
- Och Corona epidemin har vi nästan glömt bort då de nya virusvarianterna har varit rätt milda och påmint mer om en vanlig förkylning.

Men en och annan fick förstås känna av otyget lite mer, som min fru t.ex.

Men det ordnade upp sig, det med. Kanske fick hon kraften uppifrån likt spårvagnen?

Jag har "tjuvläst" lite i detta nummer innan pressläggning.
Mer trevlig läsning om Fulufjället var det, - men jag undrar om inte resan dit var mest spännande!

Kul med egen tidning med utflyktstips, och att vi får ta del av lite kulturhistoria emellanåt. Det ger oss möjlighet att få känna orten och kulturen häruppe lite mer.

Skogsmuseet i Särna och Naturrum uppe vid Njupeskär tycker jag är riktiga höjdare, och kul även för barn och barnbarn.

Bara en sådan sak som att barnvisan om *Mors lilla Olle* har sitt ursprung här uppe, och att även vår Nationalsång *"Du gamla, Du fria…"* lär ha tillkommit efter inspiration av Städjan.

Trevlig sommar önskar
Kurt

ANLÄGGNINGAR
HALVÅRSRAPPORT
Lite information om vad som hänt i vinter, och planer för sommaren

VA-SYSTEMET
Värmeslingorna har varit påslagna betydligt kortare tid än vanligt även i år. Det spar pengar det!
Vi har haft tre frysningar av vattenledningar i stugbyn i vinter. Två lyckades vi tina upp, men en vattenledning är fortfarande frusen när detta skrivs i första veckan i maj.
Vi har varit tvungna att göra tillfälliga värmeslingor till ett par av husen efter Dalälvsvägen i Stugbyn.
Vi kommer under sommaren gräva upp ledningarna och kolla var felen ligger, samt åtgärda dessa.

Vattenverket
Vattenverket har fungerat bra. Senaste vattenprovet visade på att vattenkvalitén var mycket god.
Ja, sådant här vatten skulle man ha hemma i Märsta, då skulle man aldrig behöva köpa bubbelvatten!
Planer finns på att ev. att digitalisera driften- och kontrollen av vattenverket. På så sätt behöver ansvarig inte alltid vara på plats i Kringelfjorden för att kolla upp om allt är ok, samt till och med fixa till/justera mindre fel.
Vi undersöker det hela och hittar vi någon bra lösning kommer vi att presentera detta tillsammans med kostnader på årsmötet i höst.

Reningsverket
Reningsverket har varit problemfritt i vinter tack vare bra skötsel och den kontinuerliga uppgradering som gjorts.

Avloppsledningarna vållar oss fortfarande stort besvär och mycket stora och onödiga kostnader!
Sedan senaste rapporten har vi haft tre besök av sugbil och dessutom fått byta två pumpar och renoverat en annan!

ORSAKER:
Skurtrasor, golvmoppar, klädesplagg och leksaker som spolas ner.
(Att en tvååring inte förstår vad han/hon ställer till med när en leksak hamnar i toalettstolen och på ett lustigt sätt försvinner när man drar i proppen, det är ju naturligt).
Men att vuxna människor spolar ner kläder och annat som inte hör hemma i toan, det är svårbegripligt?
Det här kostar dej, och alla oss andra i föreningen stora pengar varje år.

En pump kostar ca 30 000 kr, sugbil och personal ca 10 000 kr.
Snälla, snälla tänk på detta.

Vägarna
Vägar- och snöröjning har skötts av PeRo vilket har fungerat mycket bra som vanligt. Grusvägarna kommer att sladdas i vår och eventuella tjälskott på Kringelfjordsvägen kommer att åtgärdas när tjälen gått ur och vägarna torkat upp ordentligt.

Maskinerna som används för att lägga fiberkabeln efter Kringelfjordsvägen gör ganska stora spår i vägen. Entreprenören har dock lovat att återställa vägen efter avslutat arbete.

Ny fartbegränsning gäller på Kringelfjordsvägen! Max 30 km.
På årsmötet i september bestämdes det att maxhastigheten på en del av Kringelfjordsvägen skulle sänkas från 50 km till 30 km. Sträckan är nu skyltad och vi hoppas att alla Kringelfjordare försöker anpassa farten efter detta.

Återvinningstationen
Här fungerar det fortfarande dålig.
Detta trots Hasse Forslunds fördömliga information som man inte ens behöver vara läskunnig för att förstå.
De flesta har slutat ställa byggsopor, tv-apparater etc. vid återvinningen.
Men fortfarande läggs soppåsar på och runt de mindre kärlen!

OBS!
Vi i styrelsen vill mycket ogärna jobba extra som obetalda renhållningsarbetare och ta hand om felaktigt ställda soppåsar, och inte minst gå och plocka upp vad fåglar och rävar dragit runt i naturen.

Snäll, snälla!

Är de små tunnorna fulla då skall precis som skylten visar soporna läggas i den stora containern!

En pantstation för returburkar och petflaskor har iordningställts av Karl-Erik Abrahamsson. Ett bra nitiativ som verkar fungera bra, och ge ett gott tillskott till Skid-& Friluftsföreningen.

Övrigt
BRASUDDEN
Som ni vet har det varit folk från kommun och Länsstyrelsen som tittat på brasudden. Det har varit lite diskussion huruvida utvidgat strandskydd gäller eller ej.
Enligt den byggplan som fanns när Rolf Klang byggde ut Kringelfjorden, var det vi idag kallar Brasuddsparken avsatt för servicehus, bad och bryggor. Något som vi trott fortfarande gällde alltjämt.

Det var långt innan den nya lagen om strandskydd kom till.
Eventuellt kommer vi bli tvungna att göra någon form av åtgärd för att återställa strandlinjen. Inget är dock bestämt.

Pågående ny förrättning
Som ni kanske vet har ägaren till ett par tomter i stugbyn begärt en ny förrättning. Något som drar ut på tiden och kostnaderna för denna är redan uppe i 250 000 kr. Var det kommer att hamna på i slutändan, eller hur kostnadsfördelning kommer att bli vet vi inte. ❑

Rapport från skid-& Friluft

Sämsta snötillgången på många år!
Jag har inte sett så här lite snö något år, och jag har ändå varit bofast i Kringelfjorden i 20 år, nu i höst!
Säger Göran Edlund som tillsammans med Jan-Ivar Rustad är spåransvarig i föreningen.

Foto: C. J-I Rustad

Skidspåren
Har vi haft igång ända tills i påsk med början i jul- och Nyårshelgen. Vi startade med 2,5:an och kunde snart fylla på med 5:an och 10 km. trots lite dålig snötillgång. Några oväder här på vårvintern skräpade ner ordentlig och det blev jobbigt att få spåren rena.
Vi har även haft fina skidspår på älven vid några tillfällen även i vinter.

Skoterspåren
Började prepareras i början av året. Spåret mot Idre fick läggas längs skogsvägen mellan Rödingtjärn och Älvrosvägen då fortsättningen av Kringelfjordsvägen mot Idre Blev upplogad av skogsbolaget.

Bättre leder med Snowmower
Föreningen har köpt in en snowmover för att kunna hålla skoterspåren i bättre skick.

Nyårsbrasan
Uteblev tyvärr även denna gång. Kringelfjordsbänken lottades ut under Kul i Påsk istället.

En majbrasa blev det i alla fall
Med fika och korvgrillning.

Kul i Påsk
Denna årets största familjefest med gratis fika/ korvgrillning och lotterier, tävlingar och andra aktiviteter blev äntligen av efter flera års frånvaro.
250 - 300 glada påskfirare mötte upp!

Jan-Ivar och Göran fixade skidspåren

Foton: C. Ström

Pulka/snowboardbacken
Vår häftiga Pulka/snowboardbacke har vi hållit pistad sedan julhelgen. Tyvärr fällde en storm några träd och tog med sig kvällsbelysningen, men det fixade fixade vi till.

Maskinhallen
Maskinhallens vinterbonade service del börjar bli färdig. Betonggolvet kommer att färdigställas i sommar.

Alla båtar på samfälld mark skall märkas
Längs stränderna i vårt område ligger många båtar och kanoter vars ägarskap är oklart. På samfällighetens föreningsstämma 2021 bestämdes därför att alla ägare ska märka upp sina båtar med namn. Syftet är att föreningen så småningom ska kunna forsla bort herrelösa båtar för en mer städad miljö runt strandlinjen.

Nu finns inplastade märklappar för ändamålet att hämta i en röd låda i infokiosken vid spårcentralen.
Du som äger en båt/kanot/kajak som ligger i Kringelfjorden, märk upp den senast den 7 september.

Nya stora informationsskyltar har kommit på plats.
Hans F. har på föreningens uppdrag gjort originalet som är både informativ, välkomnande och lättläst.

Pantburkar och petflaskor
Karl-Erik Abrahamsson tyckte att det slängdes förmycket av den varan i soporna. Kan bli pengar till Skid-& Friluft, fixade pantunna som han nu sköter, och Hasse fixade en skylt.

Pengar blir det!
Sedan i höstas ca 15 000 kr!
Tack Karl-Erik - en kanonidé.
(Kul att du vann Kringelfjordsbänken)

Rensning av stormfäld skog.
Vi har haft en del stormar i vinter som fält skog över våra leder. Vi behöver nu rensa fallna träd från sommarleden.

Mycket jobb för en liten grupp frivilliga!
Som du säkert förstår är det mycket praktiskt jobb för att hålla igång vår verksamhet, så vi får en levande, aktiv och trevlig by. En by där det finns något för alla Kringelfjordare.
Så nu behöver vi även lite tillskott som kan bidra lite då och då.

Vill du dra ditt strå till stacken?
Hör gärna av dig till:
Kurt Pettersson:
kurt@pettersson-co.se
Göran Edlund:
goranedlund36@gmail.com
Kjell Andersson kjell.g.a@hotmail.co

Trevlig sommar önskar
Skid-& Friluftsföreningen

Kjell Andersson
Ordförande

– Kringelfjorden "Masters" – 2022 –

Favorit som återkommer…

Härmed inbjuds du att deltaga i vår årliga golftävling - Kringelfjorden "Masters" som kommer att genomföras på vackra Idrefjällens GK, onsdagen den 3 augusti (V31) 2022.

Vi räknar med första start kl 10
Vi samlas i god tid innan första start för genomgång med tävlingsledningen.

Greenfeeavgift och ev. bilhyra ombesörjer du själv innan start.
Tävlingens spelform blir:
poängbogey vilket medför att du får poäng för dina "prestationer".

Under 2021 års tävling var vi 12 glada Kringelfjordare som deltog.
- I år har vi inga restriktioner förutom "spridningsrisken" av de golfslag som du genomför, för detta finns inget vaccin bara träning.

- Vi hoppas på ett nytt deltagarrekord i år både damer och herrar. Tävlingen är öppen för alla med anknytning till, bor eller hyr på Kringelfjorden.

Anmälan gör du så snart som möjligt - dock senast den 20 juli 2022, för att kunna boka upp de starttider vi behöver.

Vi vill gärna att du anmäler dig så snart som möjligt, - dock senast 20 juli 2022. Detta för att kunna boka upp de starttider vi behöver.

Vid anmälan: lämna golf ID och kontaktuppgifter och gärna mailadress och tel. nummer så att vi kan nå dig om det skulle behövas.

Anmälan gör du till någon av oss:
- Per Segergren 073-432 55 70
Email pelle.segergren@hotmail.com
- Thorbjörn Strid 070-323 96 19
Email tobbe.stridh45@gmail.com
- Christer Sjöling 072-314 15 04
Email christer.sjoling@gmail.com

Vi söker sponsorer
Om du vill, och har möjlighet får du gärna sponsra vårt fina prisbord. Kontakta gärna någon av oss tv.

Välkomna till en trevlig dag tillsammans.

Tävlingsledningen

POLARIS
ABRIS
SJÖ & SNÖ
SINCE 1981
www.abris.se
40 år
3 BUTIKER Leksand Mora Särna
CHALLENGE ACCEPTED
POLARIS
www.abris.se
Brenderup
INKAS
Linder
MINN KOTA
SUZUKI
MARINE
0253-100 10
Öppettider: Mån-Fre. 8.00-17.00
Lunch 12.00-13.00
ABRIS
SNÖSKOTER HOTELL
SERVICE OCH FÖRSÄLJNING
www.ABRIS.se
Husqvarna